

# Montagne ardéchoise

Parcours en vélo électrique, tous chemins et cyclotourisme

Départ : Coucouron



Château du Cros de Laffarre

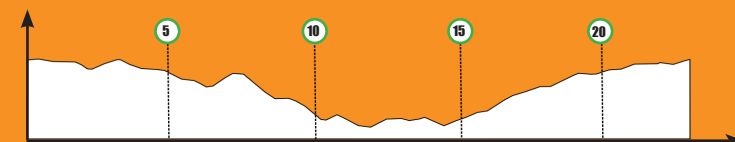
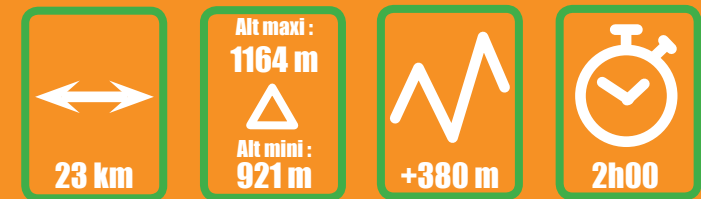
**15** - Les premiers châteaux de la Loire -  
Facile







## Descriptif

Direction le village de La Chapelle-Graillouse, très belle église romane du XIIème ; vous pourrez aussi admirer les très belles maisons en pierre de pays. Vous arrivez dans le village de Laffarre où se trouvent les ruines du premier château de la Loire. Il ne reste plus aujourd'hui qu'une tour carrée connue sous le nom de Tour de Mariac et quelques vestiges de remparts. Il n'est

accessible que par une marche d'environ 1 km à partir du village. Au hameau du Cros de Laffarre, se dresse une grosse maison forte flanquée de deux tours rondes et une carrée. Son origine daterait, d'après certains textes, du XIème siècle ; propriété privée, vous ne pouvez la visiter que de l'extérieur.



Position	Direction	Nom route	Km effectués	Altitude	A voir	Services
Coucouron, Office de tourisme	➤	D 298	0,00 km	1158 m	Très belle église du XIIIème, lac de Coucouron, Parcours patrimoine	Restaurants, bar, épicerie, boulangerie, boucherie, pharmacie, presse, poste, banque, <b>Office de Tourisme</b> 
Rond point	↶	D 110	0,16 km	1162 m		
D 110 / D 16	⬆	D 16	2,60 km	1147 m		
D 16 / Voie communale	⬆	D 16	3,11 km	1164 m	Village de La Chapelle-Graillose. Très belle église romane du XIIIème	Restaurant, dépôt de pain
D 16 / Voie communale	⬆	D 16	5,15 km	1106 m		
D 16 / Voie communale	↶	Voie communale	5,88 km	1092 m	Ruine du château de Lafarre (tour de Mariac)	Château de Cros de Lafarre, très belles maisons
Hameau de Boissandroux, Voie communale / D 16	➤	Voie communale	6,77 km	1097 m		
Voie communale	↶	Voie communale	8,27 km	1057 m		
Voie communale / D 54	↶	D 54	10,39 km	956 m	Belles maisons traditionnelles	Possibilité de recharge de batterie 
Hameau Cros de Lafarre	⬆	D 54	13,19 km	964 m		
D 54 / D 500	↶	D 500	14,62 km	936 m	Belles maisons traditionnelles	Possibilité de recharge de batterie 
D 500 / D 54	⬆	D 500	17,84 km	1066 m		
D 500 / D 298	↶	D 298	18,22 km	1070 m		
Hameau de Villeverte	⬆	D 298	21,38 km	1146 m	Belles maisons traditionnelles	Possibilité de recharge de batterie 
Coucouron		Arrivée	23,11 km	1158 m		



La tour de Mariac surplombant la vallée de la Loire © Luc Olivier