

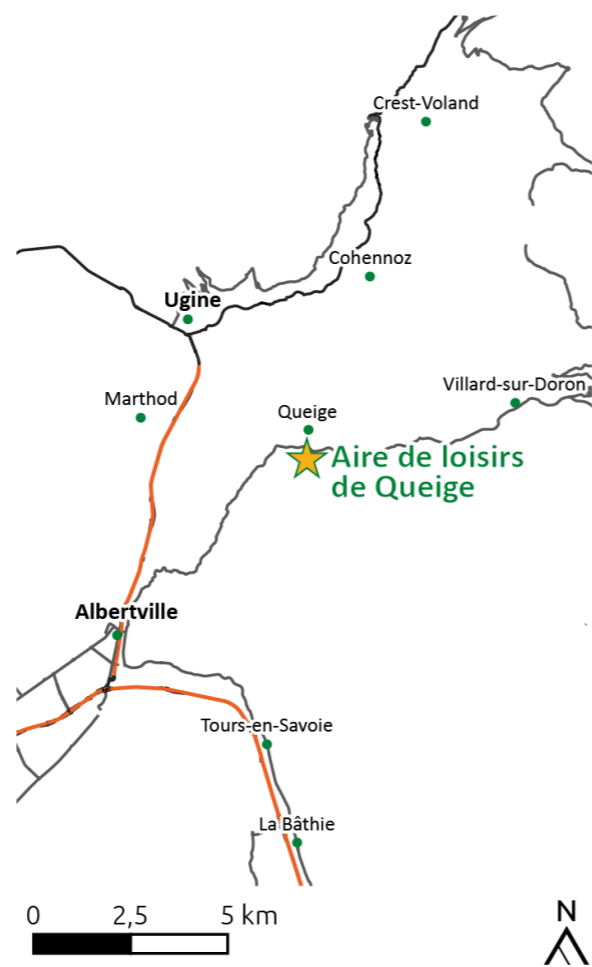


### A proximité

- **Sentier découverte** : départ devant l'église, suivez Agathe. Durée : 45 min à 1 h 30 / Dénivelé : 80 m / Non accessible aux poussettes
- **Sentier des Pointières** : la vie locale d'il y a 60 ans. Départ du hameau (environ 10 km du village), durée : 1 h 30 à 4 h / Dénivelé : 230 m / Non accessible aux poussettes
- **Visite de l'église** : ouverte d'avril à octobre de 9 h à 19 h
- **A Beaufort** : coopérative laitière et autres promenades confort

### Contacts

- **MAISON DU TOURISME DU PAYS D'ALBERTVILLE**  
15, avenue de Winnenden - Halle Olympique  
73200 ALBERTVILLE  
04 79 32 04 22  
<https://www.pays-albertville.com/>



Réalisation Agence alpine des territoires — Date Avril 2024 — Photos : Mairie de Queige

## Aire de loisirs de Queige

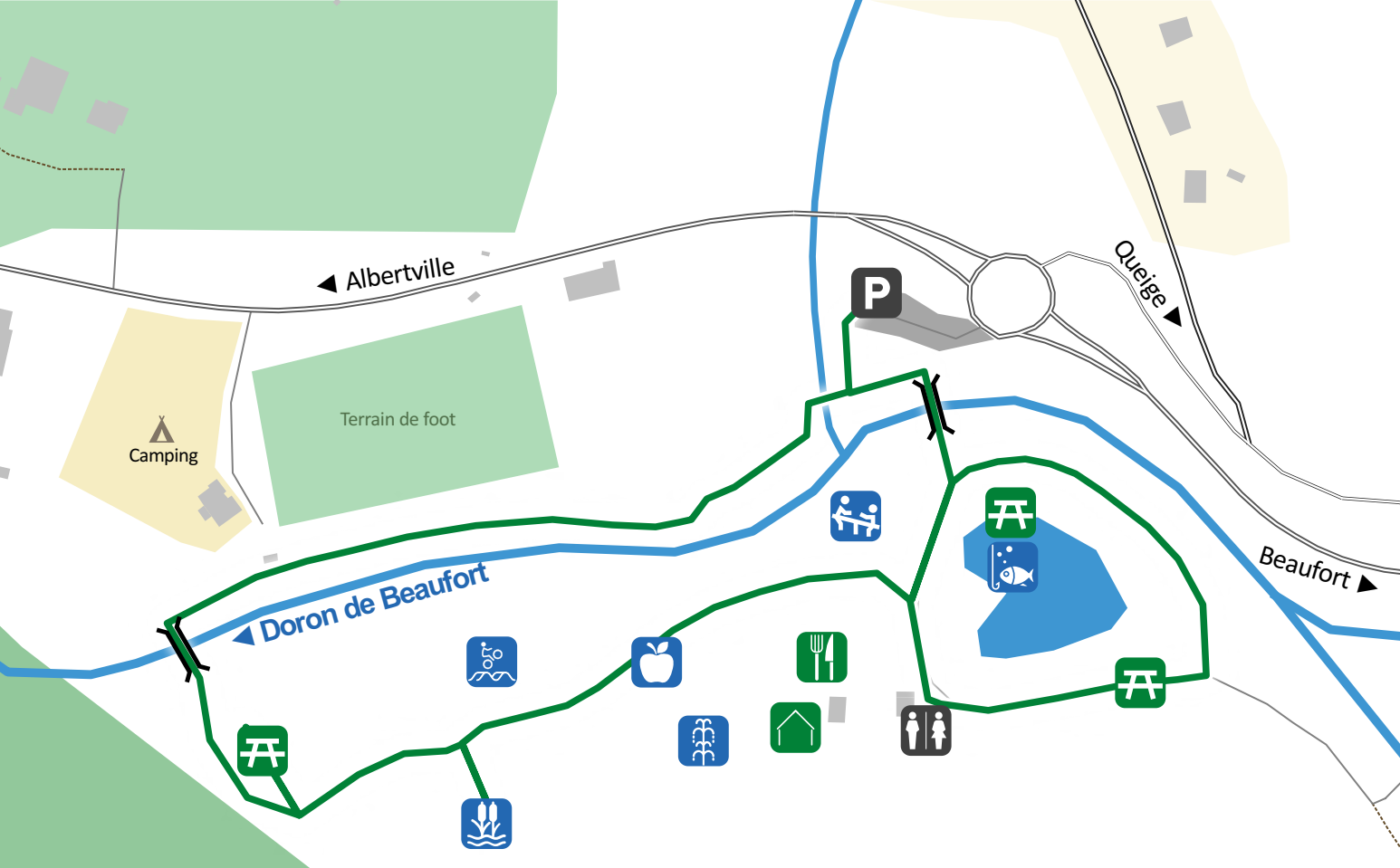
### Queige

### Promenade Confort



  
**SAVOIE MONT BLANC**

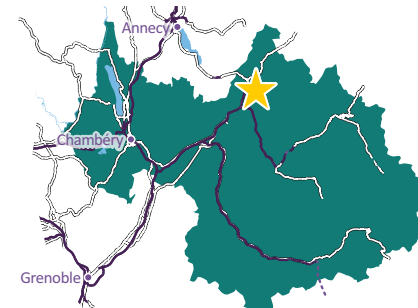




## Aire de loisirs de Queige Promenade confort

### QUEIGE

Pays d'Albertville



#### Descriptif de la promenade :

Au bord du Doron, une première passerelle couverte amène à un plan d'eau en forme de coeur avec un panneau descriptif sur la centrale hydroélectrique de Queige (la plus ancienne du Beaufortain). Après l'aire de jeux, la promenade passe sur une allée bordée de pommiers et continue près d'une mare favorisant la reproduction des batraciens. La traversée du Doron se fait par une passerelle installée en 2023 qui permet de remonter le Doron en longeant le camping et ses habitats insolites. La promenade a été agrémentée de panneaux d'informations mettant en valeur la biodiversité du site, la forêt et les installations hydroélectriques d'EDF



— Promenade confort



Parking



Sanitaires



Passerelle



Tables de pique-nique



Restauration



Halle couverte



Verger conservatoire



Aire de jeux pour enfants



Pêche



Mare pédagogique



Pump-track



Espace aqua-ludique

• Localisation GPS : 45°43'03,54" N  
6°27'27,82" E

• Dénivelé : 10 m

• Distance totale du parcours : 1200 m

• Durée parcours : 1 h

• Altitude : 540 m

• Mobilier : Banc, pique-nique, supports pédagogiques

• Service : Bornes de recharge électrique au rond-point

• Période conseillée : Toute l'année



0 50 100 m

#### Les + des Promenades Confort :

- des chemins larges, d'une longueur entre 500 et 3.000 m,
- praticables avec des poussettes,
- des pentes réduites à très réduites
- des bancs, des tables de pique-nique pour des pauses détente.

Retrouvez toutes les promenades confort sur [savoie-mont-blanc.com](http://savoie-mont-blanc.com)