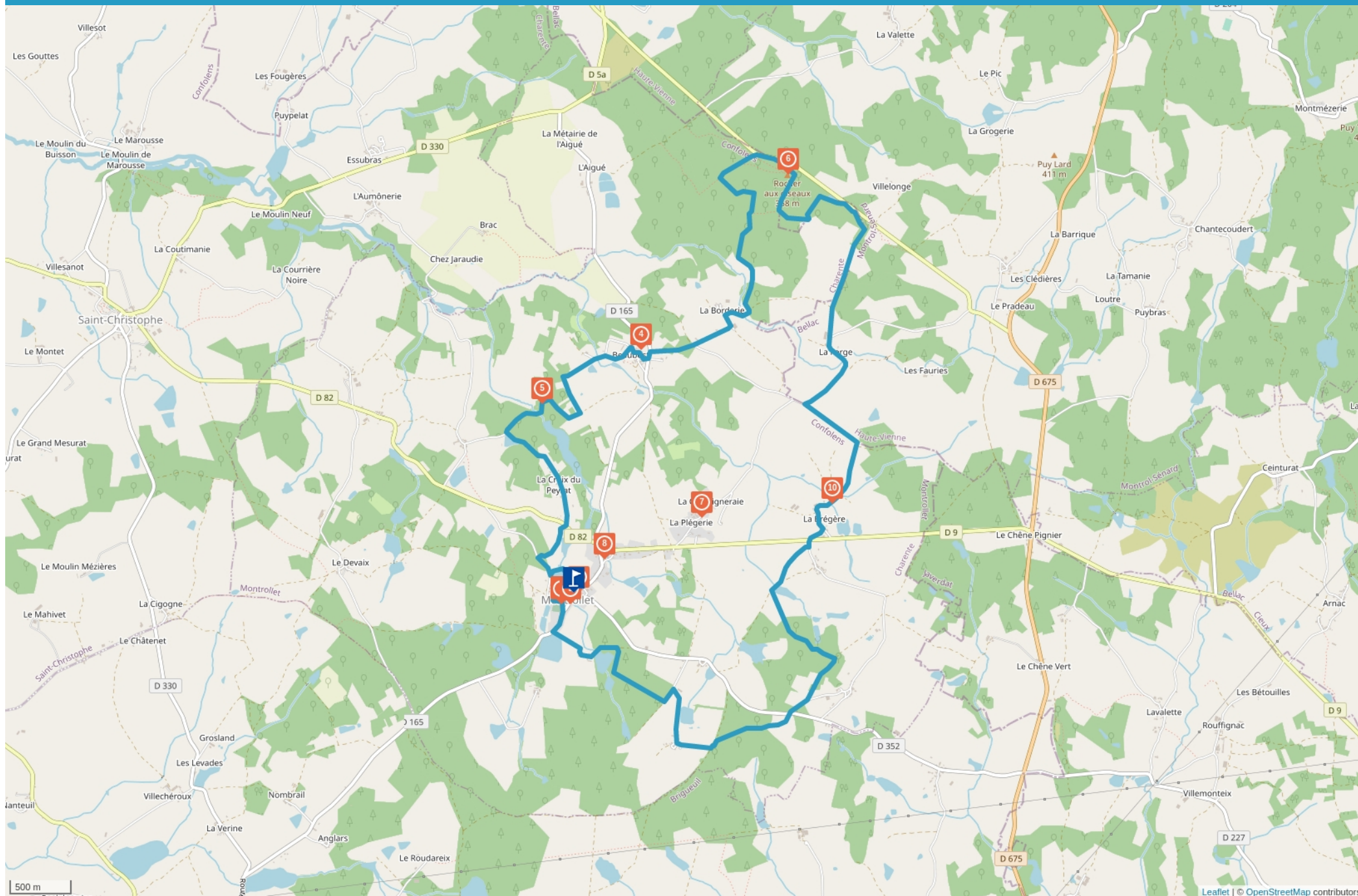


# MONTROLLET SENTIER LE ROCHER AUX OISEAUX



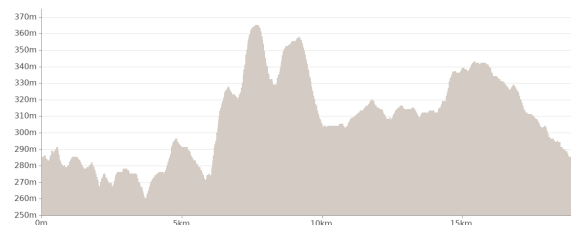
Cet itinéraire vous est fourni à titre indicatif. Cirkwi ne certifie pas la fiabilité des informations contenues dans les textes, cartes ou photos de cet itinéraire. Retrouvez plus d'infos sur [www.cirkwi.com](http://www.cirkwi.com)



Mise à jour le 28/09/22 par Office de tourisme de Charente Limousine et généré par [www.cirkwi.com](http://www.cirkwi.com)

# Montrollet sentier le rocher aux oiseaux

100L



Départ : D165 - 16420 MONTROLLET

16.80 km

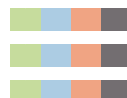


maxi 365 m

mini 260 m

213 m

-215 m



En empruntant ce sentier vous allez pouvoir découvrir en chemin : le Château de Montrollet XVIème Siècle (bâti sur un ancien château-fort), et la Brègère qui est un pittoresque hameau Limousin.

Enfin il vous mènera au rocher aux oiseaux qui est le point culminant de la région Poitou-Charentes. Par ailleurs cette balade est ponctuée de panneaux thématiques explicatifs sur les lieux et légendes.

By taking this path you will be able to discover on your way: the Castle of Montrollet XVth Century (built on an old fortified castle), and the Brègère which is a typical Limousin hamlet.

Finally, it will lead you to the "Rocher aux oiseaux" which is the highest point of the Poitou-Charentes region. Moreover this walk is punctuated with explanatory thematic panels on the places and legends.

Proposé par :

Office de tourisme de Charente Limousine

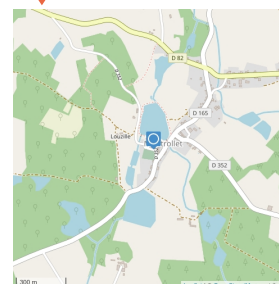
"Ce PDF a été généré à partir de Cirkwi, la plateforme de partage d'activités touristiques qui vous fait voyager" [www.cirkwi.com/circuit/376710](http://www.cirkwi.com/circuit/376710)



1

Rue du Vieux Bourg - 16420 MONTROLLET - Altitude : 290m

Divers



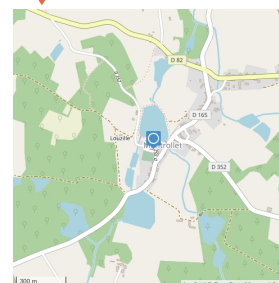
## Oratoires

Il s'agit d'un ensemble de trois oratoires situés autour du parvis de l'église.  
source : inventaire général du patrimoine culturel région Nouvelle-Aquitaine

2

Rue du Vieux Bourg - 16420 MONTROLLET - Altitude : 288m

Château, Eglise & Abbaye



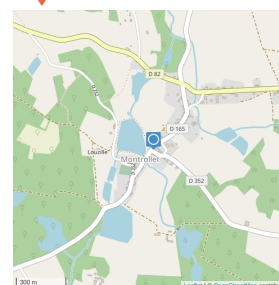
## Eglise Saint-Sulpice

Les parties les plus anciennes de l'église pourraient dater du XIe siècle. Elle a été restaurée au XVIe siècle. Le portail semble dater du XVIe siècle et présenter des parties plus anciennes en remploi qui pourraient dater du XIVe siècle.  
source : inventaire général du patrimoine culturel région Nouvelle-Aquitaine

3

D165 - 16420 MONTROLLET - Altitude : 284m

Lieux de mémoire



## Monument aux Morts

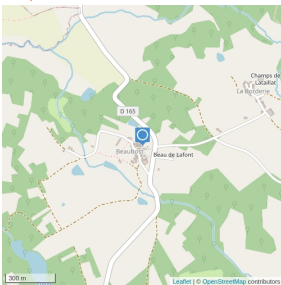
Le monument aux morts est situé dans le bourg de Montrollet, à proximité de la mairie-école. Il est composé d'un obélisque en granite installé sur un emmarchement à deux degrés. Il est décoré d'une palme et d'une couronne de laurier liées et d'une croix de guerre. Il est entouré par un muret surmonté d'une grille métallique.  
source : inventaire général du patrimoine culturel région Nouvelle-Aquitaine



4

16420 MONTROLLET - Altitude : 277m

Monuments et Architecture



### Four

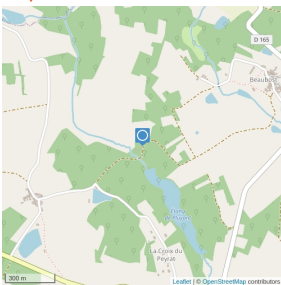
Aucun bâtiment ne figure à cet emplacement sur le cadastre de 1825. Cet ancien four de hameau date du XIXe siècle après 1825. Il a été restauré à la fin du XXe siècle ou au début du XXIe siècle.

source : inventaire général du patrimoine culturel région Nouvelle-Aquitaine

5

Route de Puyant - 16420 MONTROLLET - Altitude : 263m

Patrimoine



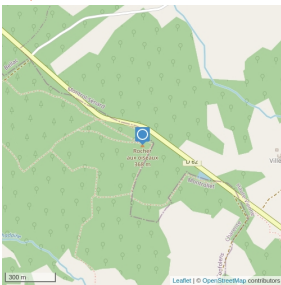
### Maison, moulin

Un bâtiment figure à cet emplacement sur le cadastre de 1825 mais avec un plan différent. Le moulin et le logement accolé pourraient dater de la fin du XIXe siècle ou du début du XXe siècle. Le logement a été restauré à la fin du XXe siècle et au début du XXIe siècle. La ferme située à l'est est en ruine. Sur l'ancien cadastre le moulin est situé au sud des bâtiments actuels, à l'emplacement du pont sur le ruisseau.

6

16420 MONTROLLET - Altitude : 355m

Divers



### Rocher aux Oiseaux

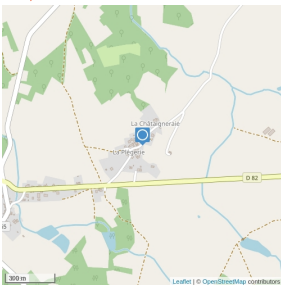
Point culminant du département de la Charente, haut de 368 mètres.

source : montroulet.fr

7

la Plégerie - 16420 MONTROLLET - Altitude : 287m

Patrimoine



### Lavoir

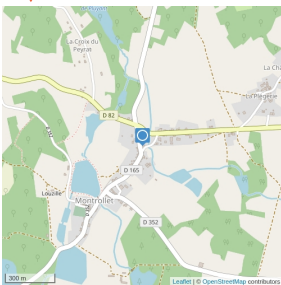
Ce lavoir pourrait dater de la première moitié du XXe siècle.

source : inventaire général du patrimoine culturel région Nouvelle-Aquitaine

8

Rue du Couvent - 16420 MONTROLLET - Altitude : 285m

Monuments et Architecture



### Ancien couvent, école

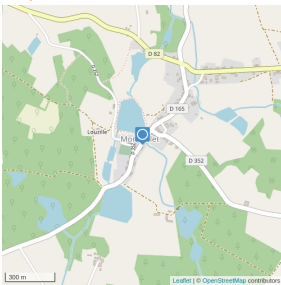
Cet ancien couvent a été construit dans la seconde moitié du XIXe siècle. Il était tenu par des sœurs de l'ordre de Sainte-Marthe. L'école incluse dans le couvent était une école pour filles. Les sœurs ont quitté le couvent dans le premier quart du XXe siècle. Il a ensuite été transformé en logement.

source : inventaire général du patrimoine culturel région Nouvelle-Aquitaine

9

D165 - 16420 MONTROLLET - Altitude : 283m

Divers



### Lavoir

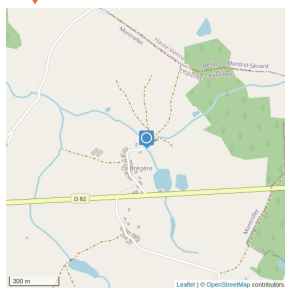
Il a été construit en 1952. Il se compose d'un bac en béton et il a été restauré en 2020.



10

16420 MONTROLLET - Altitude : 305m

Divers



## Lavoir

Ce lavoir en ciment date du XXe siècle. Il a été restauré en 2020.  
source : inventaire général du patrimoine culturel région Nouvelle-Aquitaine

