

Trail n°29 - Busset

Proposé par :

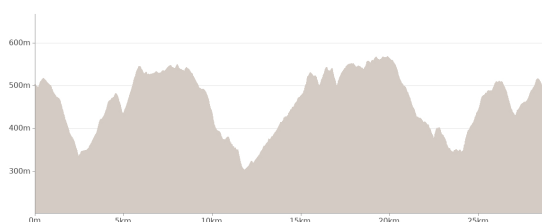
Vichy Destinations

"Ce PDF a été généré à partir de Cirkwi, la plateforme de partage d'activités touristiques qui vous fait


voyager" www.cirkwi.com/circuit/510451



Analogique production pour Vichy Communauté - un projet cofinancé par le programme européen Leader



Départ : Place du Commerce - 03270 BUSSET

 29.58 km




Moyen



 maxi 568 m

 972 m

 mini 302 m

 -974 m

Trail n°29 labellisé Uni'Vert Trail par la Fédération Française d'Athlétisme de 28,62 km au départ de Busset. Ce parcours au départ de Busset vous fait découvrir une partie de la vallée du Sichon puis vous emmènera sur les contreforts de la Montagne Bourbonnaise dans le joli village de Mariol.

ENVIRONNEMENTS

- En forêt
- En périphérie de la ville
- Rivière à -5 km
- Au bord de l'eau
- Rivière ou fleuve à moins de 300 m
- Itinéraire cyclo touristique à moins d'1 km

Cet itinéraire vous est fourni à titre indicatif. Cirkwi ne certifie pas la fiabilité des informations contenues dans les textes, cartes ou photos de cet itinéraire. Retrouvez plus d'infos sur www.cirkwi.com



Mise à jour le 06/02/25 par Vichy Destinations et généré par www.cirkwi.com