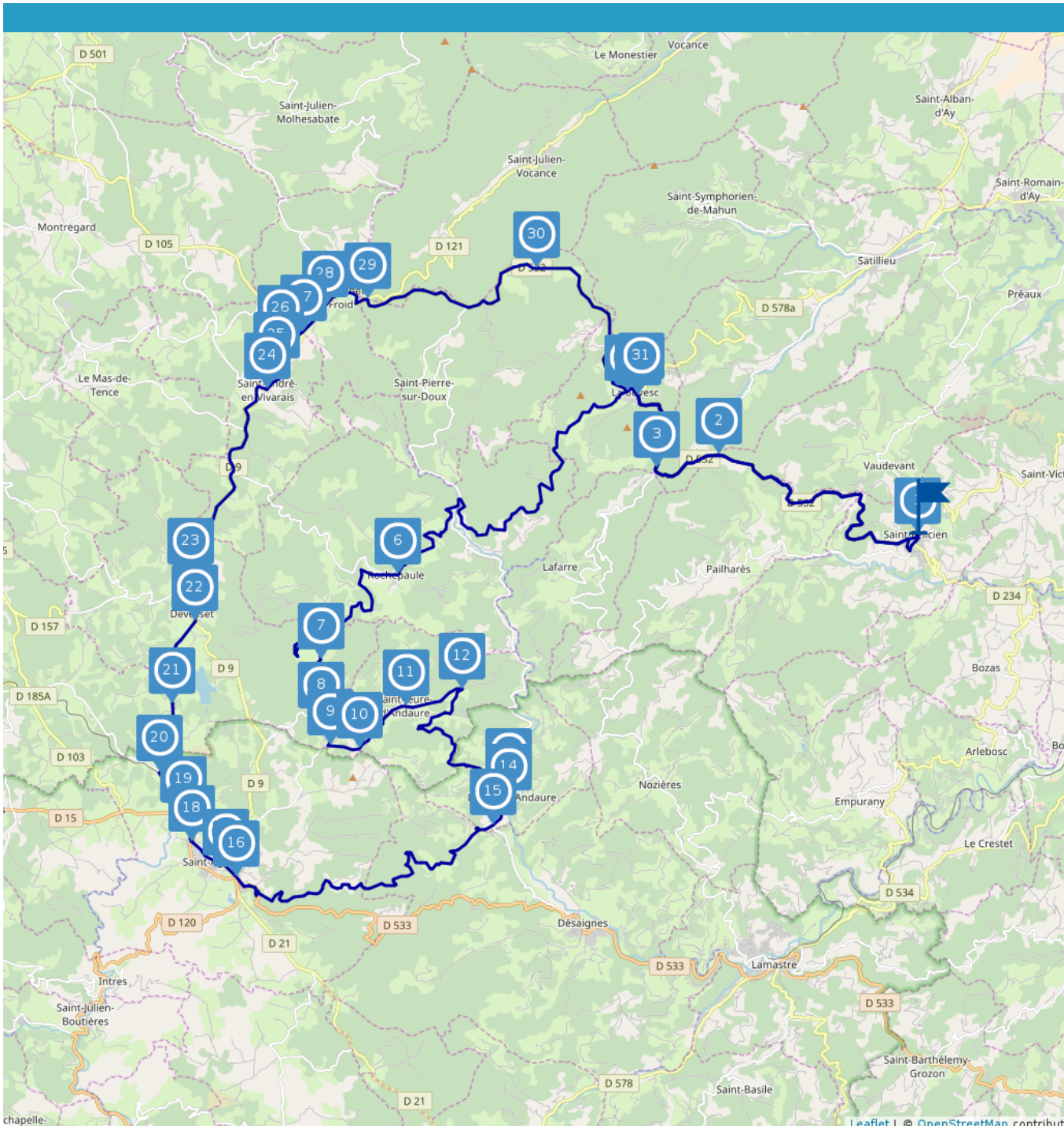
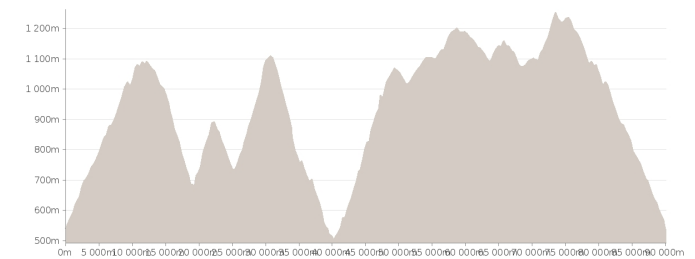








# Parcours cyclotouristique : " Tour du Haut Vivarais "



Office de tourisme du Pays de Saint Félicien



-  105.19 km
-  maxi 1248 m
-  Velo Route : 8h
-  mini 496 m
-  2250 m
-  2250 m

Ce circuit est composé de  
**31** infos parcours

Cet itinéraire vous est fourni à titre indicatif. Cirkwi ne certifie pas la fiabilité des informations contenues dans les textes, cartes ou photos de cet itinéraire. Retrouvez plus d'infos sur [www.cirkwi.com](http://www.cirkwi.com)



Mise à jour le 26/04/17 par Office de tourisme du Pays de Saint Félicien et généré par [www.cirkwi.com](http://www.cirkwi.com)

Le tour du Haut Vivarais, entre Ardèche et Haute Loire en passant par le village gastronomique de Saint Bonnet le Froid.

**Contact :**

Téléphone : 04 75 06 06 12

Email : [info@tourisme-saintfelicien.fr](mailto:info@tourisme-saintfelicien.fr)

Site web : <http://www.tourisme-saintfelicien.fr/>

Facebook : <http://www.facebook.com/Pays.Saint.Felicien>

Twitter : <https://twitter.com/PaysStFelicien>

**Période d'ouverture :**

Toute l'année.

**Plus d'informations :**

<https://base.apidae-tourisme.com/objet-touristique/786644/>



Proposé par : **Office de tourisme du Pays de Saint Félicien**

"Ce PDF a été généré à partir de Cirkwi, la plateforme de partage d'activités touristiques qui vous fait voyager"

[www.cirkwi.com/circuit/50589](http://www.cirkwi.com/circuit/50589)



1

**Place de l'Hôtel de Ville - 07410 Saint-Félicien - Altitude : 538m**

1

Départ de la place de l'hôtel de ville (devant l'office de tourisme). Prendre à droite à l'angle de la pharmacie et monter en direction de Lalouesc.

2

**D532 - 07410 Vaudevaut - Altitude : 905m**

2

Passer le col du Marchand et continuer tout droit en direction de Lalouesc.

3

**D532 - 07290 Satillieu - Altitude : 1025m**

3

Passer le col du Faux et finir de monter sur Lalouesc.



4

**Rue des Cévennes - 07520 Lalouvesc - Altitude : 1083m**

4

Dans Lalouvesc, continuer la D532 en direction de Saint-Bonnet-le-Froid, Rochepaule, Le-Puy en-Velay.

5

**Route de Saint-Bonnet - 07520 Lalouvesc - Altitude : 1093m**

5

Prendre à gauche la D214 et aller à Rochepaule.

6

**Le Village - 07320 Rochepaule - Altitude : 894m**

6

De Rochepaule, continuer la D214 en direction de Saint-Agrève.

7

**Malleval - 07320 Devesset - Altitude : 883m**

7

Passer Malleval et continuer tout droit.

8

**Fontaneyre - 07320 Devesset - Altitude : 1041m**

8

Prendre à gauche la deuxième petite route 2 km plus loin, juste après le grand virage sur la droite.

9

**Le Champ de la Route - 07320 Saint-Jeure-d'Andaure - Altitude : 1096m**

9

Prendre à gauche sur la grande route, et passer le Champ de la Route.

10

**D276 - 07320 Saint-Jeure-d'Andaure - Altitude : 1116m**

10

Continuer tout droit jusqu'à Saint Jeure d'Andaure.

11

**D276 - 07320 Saint-Jeure-d'Andaure - Altitude : 989m**

11

Continuer tout droit à Saint Jeure d'Andaure. Prenez le temps d'admirer le panorama du village sur la Haute Vallée du Doux et le col du Buisson en face.

12

**D276 - 07320 Saint-Jeure-d'Andaure - Altitude : 850m**

12

Passer la Grangette, la Croix de Ribes et continuer toujours tout droit.

13

**D276 - 07570 Labatie-d'Andaure - Altitude : 542m**

13

Au cédez le passage, prendre à droite et aller à Labatie d'Andaure.

14

**Bouron - 07570 Labatie-d'Andaure - Altitude : 522m**

14

Traverser le village et continuer tout droit. A Labatie d'Andaure, faites un tour du village pittoresque et aller voir l'église.

15

**D228 - 07570 Labatie-d'Andaure - Altitude : 501m**

15

Prendre à droite la D275 et aller à Saint-Agrève.

16

**D120 - 07320 Saint-Agrève - Altitude : 1043m**

16

Dans Saint-Agrève, au rond point, à droite pour aller dans le centre ville.

17

**D120 - 07320 Saint-Agrève - Altitude : 1064m**

17

A gauche en direction de l'Office de tourisme. A Saint-Agrève, rejoignez le Mont-Chiniac et admirez le panorama qui s'offre à vous : Mont Mézenc, Mont Gerbier de Jonc, le suc de Sarra et les succs du Velay.

18

**D120 - 07320 Saint-Agrève - Altitude : 1050m**

18

Au rond point suivant, suivre Le-Puy, Mars, Le-Chambon-sur-Lignon.

19

**Montrond Sud - 07320 Saint-Agrève - Altitude : 1019m**

19

A droite en direction de Cheyne, Les Tavas.

20

**Champ d'Astier - 07320 Saint-Agrève - Altitude : 1061m**

20

A droite au passage à niveau en direction de Les Sapins et continuer toujours tout droit.

21

**Bel air - 43400 Le Chambon-sur-Lignon - Altitude : 1104m**

21

Passer Bel Air et continuer tout droit.

22

**Maujour - 07320 Devesset - Altitude : 1140m**

22

Au panneau cédez le passage, prendre en face en direction de Le Bouchet, Lafont et continuer toujours tout droit. Sur votre droite, vous avez aperçu le lac de Devesset. Vous pouvez faire un petit crochet pour vous rendre à la base de loisirs.

23

**Les Garnas - 07320 Devesset - Altitude : 1194m**

23

Au panneau cédez le passage, prendre la grande route en face.

24

**Le Village - 07690 Saint-André-en-Vivaraïs - Altitude : 1106m**

24

Traverser Saint-André-en-Vivaraïs et continuer toujours tout droit.

25

**Les Riailles - 07690 Saint-André-en-Vivaraïs - Altitude : 1139m**

25

Passer Les Riailles et continuer tout droit.

26

**Brameloup-Est - 07690 Saint-André-en-Vivaraïs - Altitude : 1146m**

26

Juste après le grand virage sur la droite, prendre la petite route à gauche (Attention, pas de direction).

27

**Brameloup - 43290 Saint-Bonnet-le-Froid - Altitude : 1142m**

27

Au panneau cédez le passage, prendre la grande route en face.

28

**Le Bourg - 43290 Saint-Bonnet-le-Froid - Altitude : 1126m**

28

Au panneau cédez le passage suivant, rentrer dans Saint-Bonnet-le-Froid.

29

**D121 - 07690 Saint-Julien-Vocance - Altitude : 1072m**

29

Passer Saint-Bonnet-le-Froid, et au col des Baraques, prendre Lalouvesc.

30

**Bois de Lagrange - 07520 Saint-Pierre-sur-Doux - Altitude : 1252m**

30

Passer le col du Rouvey et continuer tout droit.

31

**Route d'Annonay - 07520 Lalouvesc - Altitude : 1090m**

31

A Lalouvesc, redescendre sur Saint-Félicien.