



Accès au départ

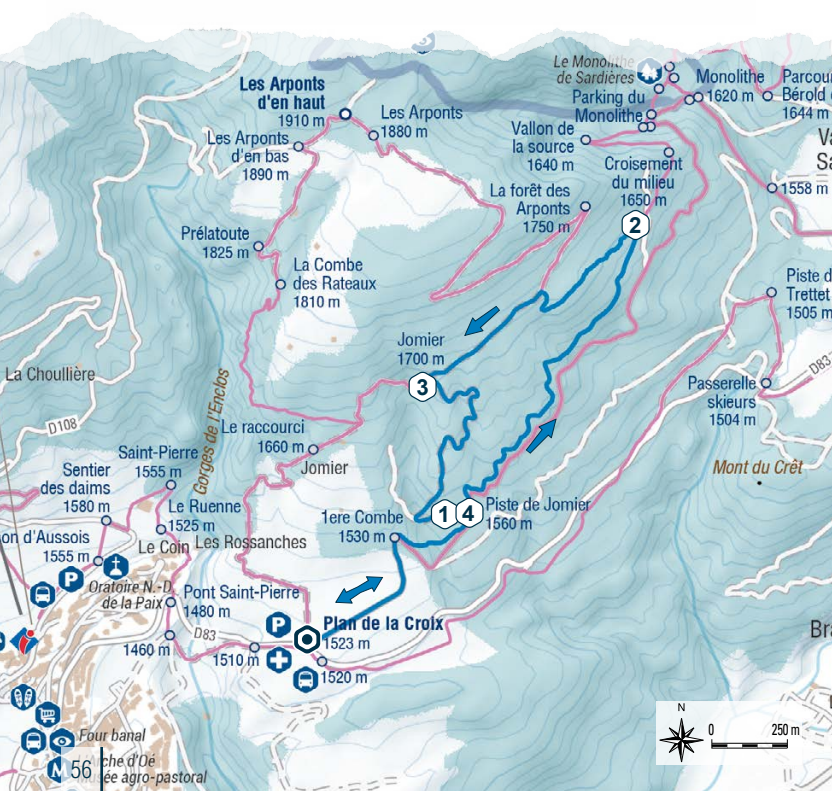
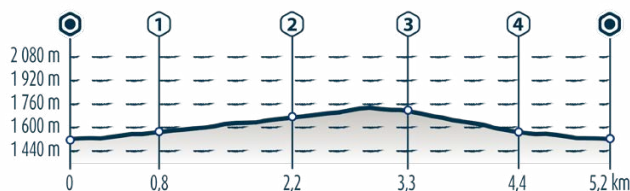
Aussois, Plan de la Croix. RD83 direction Sollières-Sardières jusqu'au parking de la Croix.

J'y vais en bus

Ligne A2 : arrêt Plan de la Croix



Scannez et suivez le parcours avec votre appli préférée



Forêt des merveilles

La forêt d'Aussois cache des secrets en bois. Ici, des figures insolites apparaissent : une famille figée dans un élan tendre, un Moaï énigmatique, un banc qui invite à s'asseoir et à rêver. Chaque sculpture de Serge Couvert semble respirer avec les arbres, comme si l'art et la nature avaient décidé de se rencontrer. Marchez, touchez, inspirez profondément... et laissez-vous surprendre par la magie d'un sentier où chaque pas révèle un monde inattendu, poétique et vivant.

① Débuter la balade au parking du **Plan de la Croix**, avancer sur la piste damée partagée avec le ski de fond jusqu'à **1ère Combe**, puis s'engager à gauche sur le petit sentier en terrasse menant vers la **Piste de Jomier**.


② **0 h 25** - À la **Piste de Jomier**, poursuivre en direction du **Monolithe** et serpenter en lisière de forêt sur environ 2 km pour rejoindre le croisement suivant.

③ **1 h** - Arriver à l'intersection, tourner à gauche sur le sentier montant et profiter du passage pour admirer les différentes sculptures. Continuer ensuite jusqu'à retrouver une piste plus large au sommet, avant de repartir à gauche pour amorcer la descente vers **Jomier**.

④ **1 h 45** - Au niveau de **Jomier**, s'engager à gauche sur le chemin en descente afin de retrouver la **Piste de Jomier**.

⑤ **2 h 30** - À **Piste de Jomier** suivre de nouveau l'itinéraire emprunté à l'aller, repasser par la **1ère Combe** et terminer la boucle au parking du **Plan de la Croix**.

⑥ **2 h 45** - Parking du **Plan de la Croix**.



D. Cuvelier, OTHMV