





# Samatan - Peta milhòc

## Point de départ

© SAMATAN  
📍 Lat : 43.487757630446 Lng : 0.92632018546023

## Informations techniques

 Marche **Moyen** ⌚ 5h30m

 Deniv. pos.	 Deniv. neg.	 Alt. max.	 Alt. min.	↔ Distance
433 m	433 m	274 m	161 m	20,1 km



Proposé par :  
**FFRandonnée Gers**  
<https://www.ffrandonnee.fr/>

## Description

Cette balade est un itinéraire de randonnée très agréable pour découvrir un large éventail de paysages autour de Samatan, entre coteaux, prairies, espaces boisés, lacs et rivières. Vous admirerez la vue sur les montagnes pyrénéennes. Vous longerez l'usine Nataïs, 1er producteur de popcorn d'Europe avant de rejoindre le lac de Samatan.

## Informations complémentaires

### Cotations

Effort : 3/5  
Risque : 2/5  
Technicité : 2/5  
Pour plus d'informations à propos des cotations, rendez-vous sur :  
<https://www.ffrandonnee.fr/randonner/secure/cotation-des-randonnees-pedestres>

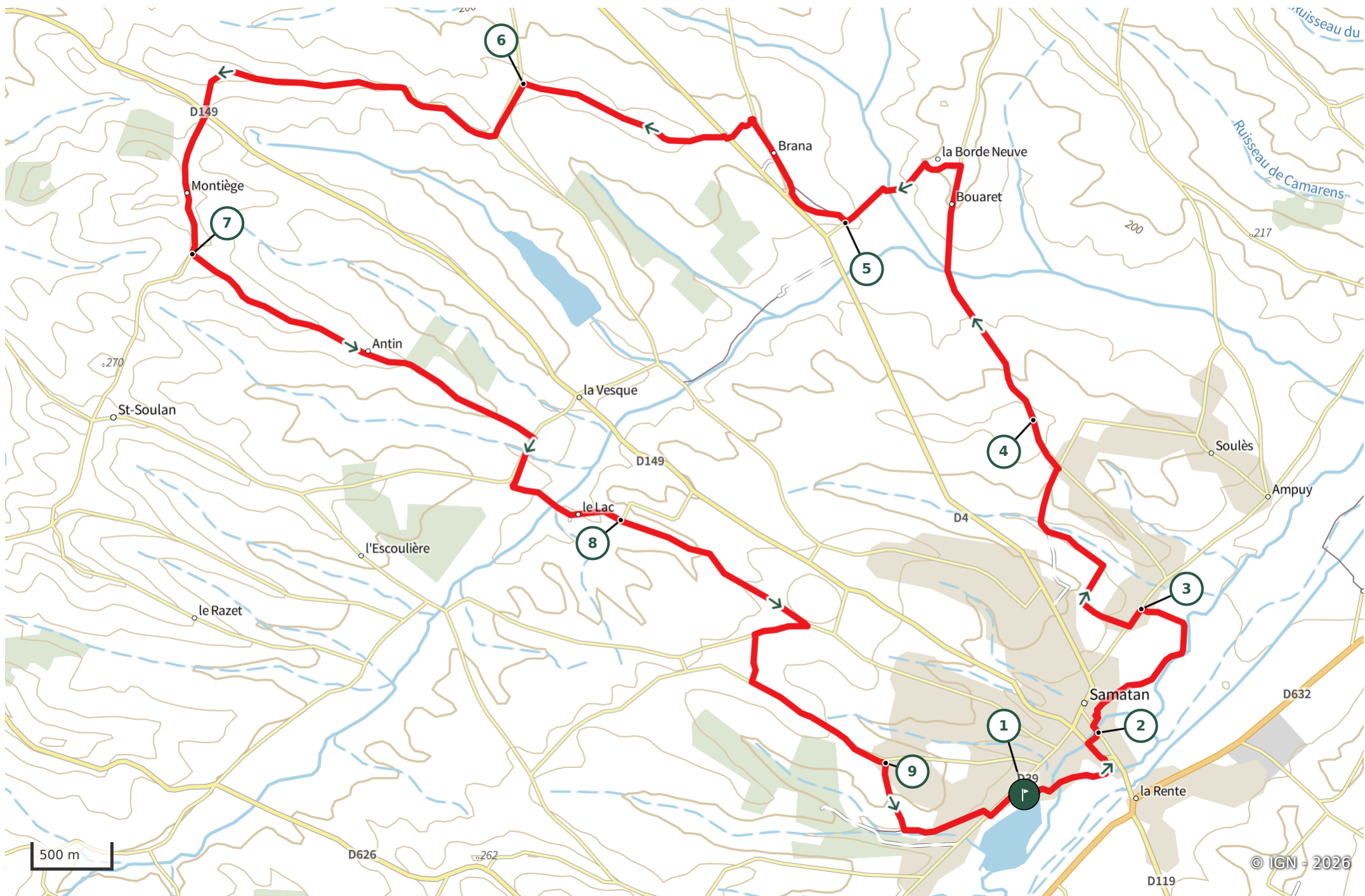
### Balisage

Jaune PR 4

### Parkings

Départ :  
Parking du lac

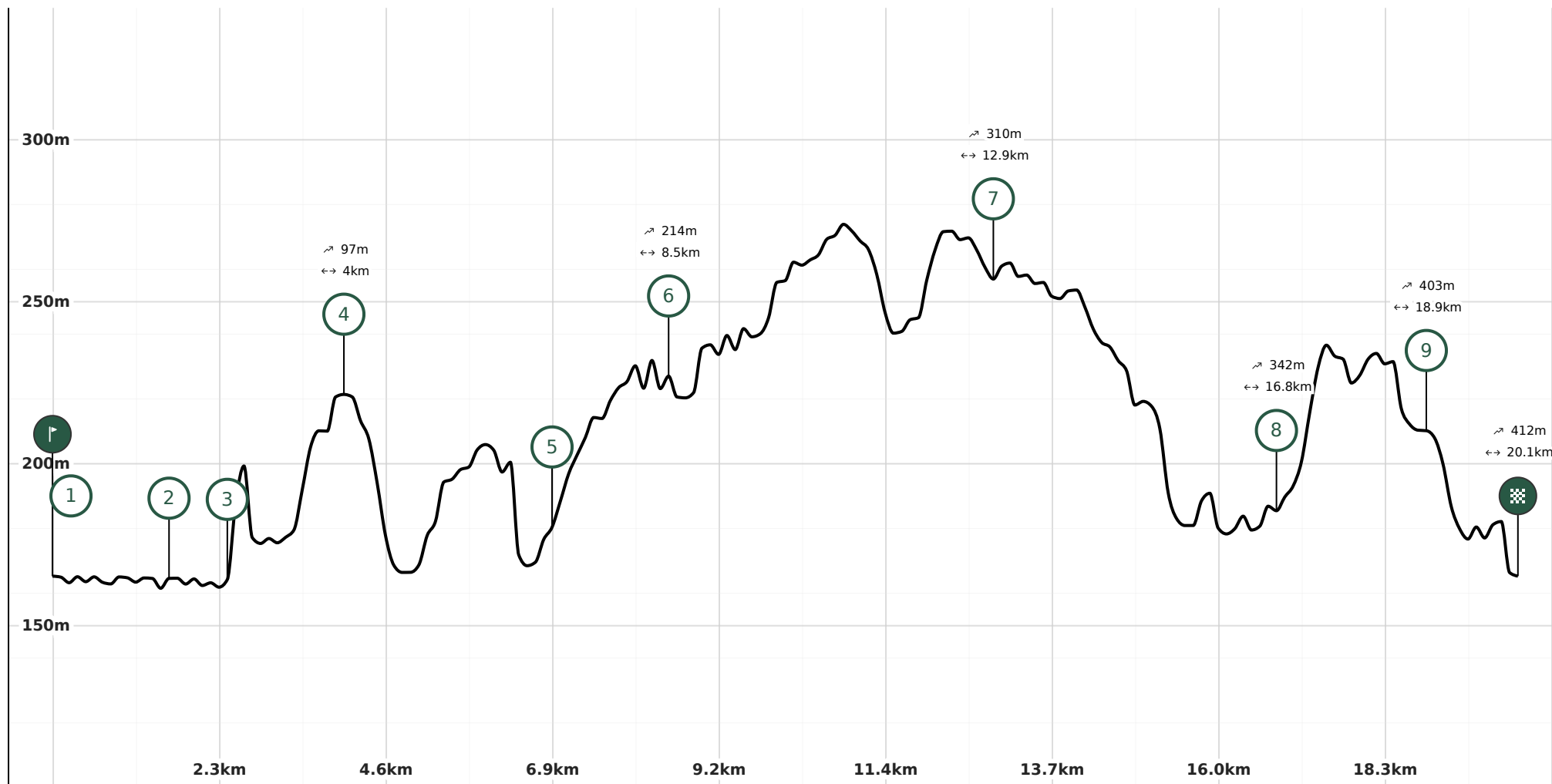




# Légende (Carte et profil altimétrique)

 Point de départ  Point d'arrivée  Itinéraire

## Profil altimétrique



## Infos parcours et Points d'intérêt

### 1 Étape 1 Autres



Emprunter l'allée piétonnière pour déboucher au lac. Poursuivre à gauche et rejoindre un pont en bois. L'emprunter, poursuivre sur la piste jusqu'à un hangar. Emprunter la bande herbeuse qui longe la Save, passer devant le cabinet vétérinaire. Continuer à gauche, traverser la rue et poursuivre tout droit en direction du centre ville. Avant le pont, s'engager à droite dans la rue du Foulon. Après l'aire de jeux, emprunter la petite allée au fond de la rue. Rejoindre la rue Marcadieu.

📍 Lat : 43.4877576 Lng : 0.9263202  
➔ Alt : 165 m

### 2 Étape 2 Autres



Continuer à gauche. Après le pont, s'engager à droite dans une petite ruelle qui aboutit dans un parking. Tourner à droite, rejoindre la rue de la Commanderie. Poursuivre à droite puis s'engager dans le chemin des Aulnes. Le remonter jusqu'à un virage, prendre à droite un chemin herbeux qui rejoint la Save. Suivre la rivière et après avoir contourné le champ, rejoindre la D 39 après avoir longé une haie d'arbres.

📍 Lat : 43.4911068 Lng : 0.9319391  
➔ Alt : 164 m

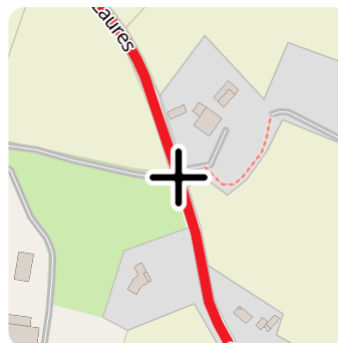
### 3 Étape 3 Autres



Partir à gauche puis remonter à droite l'allée qui dessert la cité du Soulan, continuer par la piste qui tourne à droite avant les maisons et rejoint la rive d'un lac. Poursuivre à gauche, au chemin de terre, aller à droite et remonter jusqu'à une route. L'emprunter à gauche et poursuivre tout droit.

📍 Lat : 43.4978542 Lng : 0.9351606  
➔ Alt : 164 m

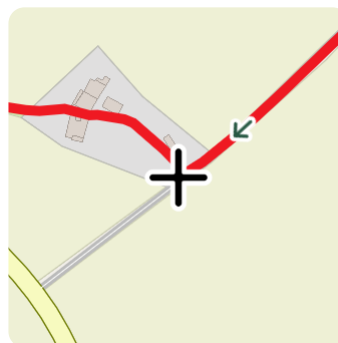
### 4 Étape 4 Autres



À En Manan, continuer tout droit par un chemin empierré sur 1 km pour arriver à un gué. Le franchir et poursuivre sur la route sur 0,7 km. À Borde Neuve, prendre à gauche. Contourner la propriété par la gauche. Descendre vers le ruisseau. Le traverser. Rejoindre La Trillotte.

📍 Lat : 43.5081682 Lng : 0.9270285  
➔ Alt : 220 m

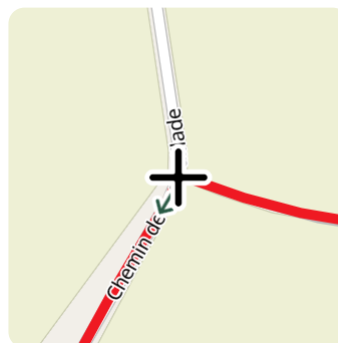
### 5 Étape 5 Autres



Prendre à droite en contournant les maisons. Traverser le bois et rejoindre une route. La remonter sur 600 m. A En Dédaous, s'engager à gauche sur une piste derrière un bâtiment agricole. Traverser la D 4 [Prudence] et continuer en face sur le chemin empierré puis en terre.

📍 Lat : 43.5189316 Lng : 0.912882  
➔ Alt : 181 m

### 6 Étape 6 Autres



A la route, prendre à gauche, puis à la bifurcation à droite. A l'entrée de l'entreprise, emprunter le chemin de terre à gauche qui chemine ensuite sur la ligne de crête avant de rejoindre la D 149 [Prudence]. La traverser et poursuivre en face sur 900 m.

📍 Lat : 43.5265231 Lng : 0.8886606  
➔ Alt : 227 m

## 7 Étape 7

Autres

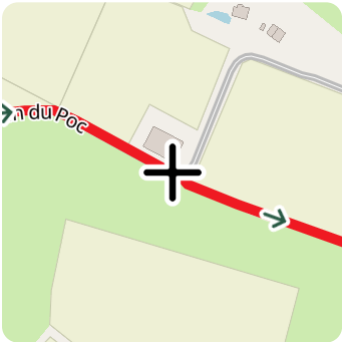


Prendre à gauche en direction d'Antin, la route qui redescend dans le vallon sur 2,5 km. Au stop, prendre à droite, 300 m après tourner à gauche dans un chemin de terre. Passer un gué et déboucher sur un chemin empierré, continuer tout droit jusqu'à un virage à angle droit.

📍 Lat : 43.5172267 Lng : 0.8637494  
↗ Alt : 257 m

## 8 Étape 8

Autres



S'engager en face dans la piste herbeuse. La suivre sur 1,3 km. Rejoindre une route. Virer à droite et 350 m après, prendre à gauche un chemin herbeux. Retrouver une route. L'emprunter à gauche sur 1 km.

📍 Lat : 43.5027137 Lng : 0.89599  
↗ Alt : 185 m

## 9 Étape 9

Autres



Bifurquer à droite dans un chemin enherbé puis à gauche au croisement. Rejoindre une route pour aboutir à la D 39. Traverser [Prudence]. Revenir au point de départ par la gauche

📍 Lat : 43.4894541 Lng : 0.9159192  
↗ Alt : 210 m