



Bravo !
Tu as réussi !



D'autres jeux de pistes t'attendent à l'Office de Tourisme Drôme Sud Provence !



Nous contacter

@ contact@drome-sud-provence.com

☎ 04 75 04 07 98

✉ Office de Tourisme DRÔME SUD PROVENCE
2 bis avenue Jean Perrin - 26700 PIERRELATTE



#DROMESUDPROVENCE

www.drome-sud-provence.com



Réalisation graphique : www.agenceartifice.com

Crédits photos : @N.EM

Direction de la publication : Office de Tourisme Drôme Sud Provence

Drôme Sud Provence

prenez le temps...

À faire avec le Cœur de ville



DROME PROVENÇALE



Rochegude

Jeu de piste

6 - 12 ans



Un serviteur de l'empereur romain Domitien a perdu quelque chose dont il est friand.

Pour le trouver, il te faut arpenter les rues du cœur de ville et suivre les indices. La lettre située à l'emplacement du casque romain t'aidera à former le mot correspondant à l'objet recherché (attention, il te faudra replacer les lettres dans l'ordre).

Es-tu prêt / prête à résoudre cette énigme ?

1/ DÉPART DE L'HÔTEL DE VILLE

Quelle ville est située à 43km de Rochebroude ?
Une plaque indiquant les distances se trouvent sur la façade de l'édifice :



À proximité de la fontaine au bassin hexagonal & lavoir

2/ FONTAINE AU BASSIN HEXAGONAL & LAVOIR

La fontaine dispose de trois exutoires (robinets par lesquels l'eau sort) qui sont ornés de figures marines qu'on appelle des :



Aide-toi du rébus

3/ VERS LE PARC DU CHÂTEAU

En 1302 les bois de Rochebroude accueillait des cerfs, des chevreuils, des sangliers et même des :



Aide-toi de la grille de mots-mêlés pour trouver le mot.

Z	L	L	J	V	E	E	L	X
X	Y	O	S	J	L	I	U	P
O	N	U	I	U	E	N	U	I
V	X	P	N	U	P	K	U	E
I	P	S	G	V	H	I	G	U
Q	P	H	E	G	A	B	F	V
L	H	L	S	W	N	I	I	R
C	Y	V	N	J	T	X	P	E
S	R	H	O	B	S	O	N	S

Aide-toi du rébus

4/ VERS LE CHÂTEAU DE ROCHEBROUDE

Cet édifice surplombant le village a été témoin de son évolution. Les origines du nom du village seraient pour certain de « Roc aigu » mais pour d'autre « Rocher...



P



5/ POINT DE VUE DE LA PLACE DU CHÂTEAU

Des indications sur ce point d'observation donnent les noms des différentes montagnes visibles. Celle qui nous intéresse est surnommée le Géant de Provence aussi appelée le mont :



6/ DESTINATION MYSTÈRE

Pour te rendre à la prochaine étape, tu devras résoudre le défi d'orientation suivant, avec l'aide du Cœur de ville. Depuis le château, remonter la rue du marquis Robert d'Acquiéra et dépasser le chemin du Colombier puis la rue de la Vieille Poste. Ta destination te permettra de t'engager sur la Rue de la Tabatière. Il s'agit de la...




7/ STATUE DE LA VIERGE

Pour cette étape, il n'est pas nécessaire de se rendre sur place. Cette statue surplombe le village, perchée sur un dôme. Ce dernier faisait autrefois partie du...

Mon premier est le contraire de dur

Mon second est une plante dont on peut faire des vêtements

Mon tout est un édifice qui produit de l'huile ou de la farine



Aide-toi de la charade pour trouver le mot

En remettant les lettres dans l'ordre tu trouveras ce que le serviteur de l'empereur romain Domitien a perdu.

