

## TOP Randonnée : La Faucille - Le belvédère du Turet

↔ 5,2 km

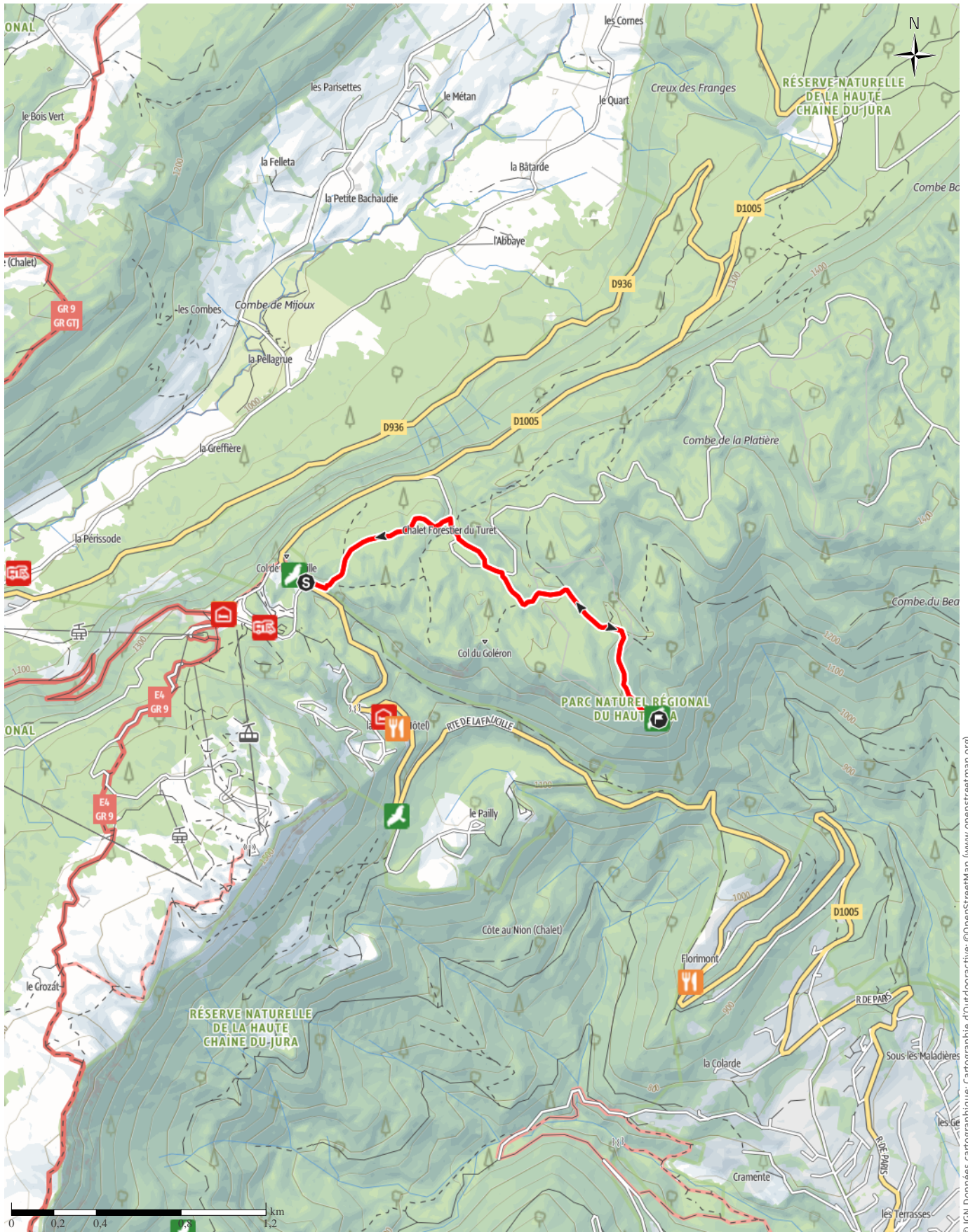
🕒 1:40 h.

⬆️ 118 m

⬆️ 118 m

Difficulté

Facile

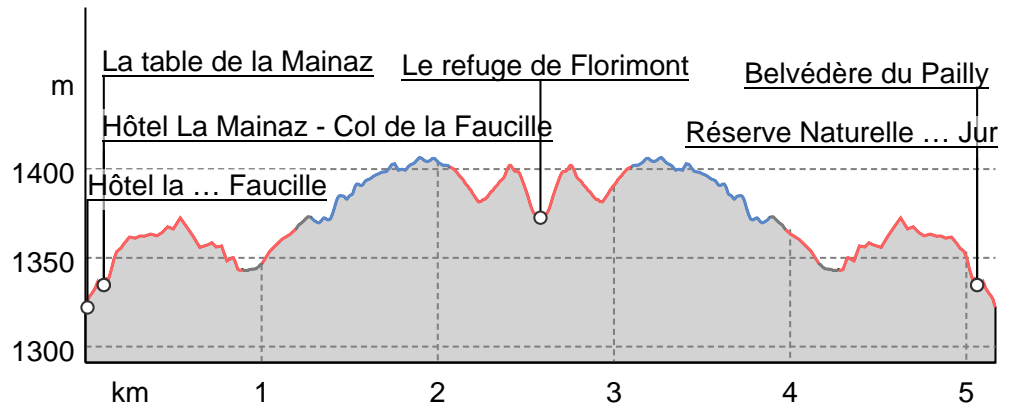


© IGN Données cartographique: Cartographie d'Outdooractive; ©OpenStreetMap (www.openstreetmap.org)

### Type de chemin

Asphalte	0,4 km
Chemin de terre	1,6 km
Sentier	3,2 km

### Profil altimétrique



### Activité

#### Randonnée

Distance ↔ 5,2 km

Durée ⌚ 1:40 h.

Dénivelé positif ▲ 118 m

Dénivelé négatif ▼ 118 m

Difficulté Facile

Niveau physique ●●●●●●

Technicité ●●●●●●

Altitude



### Meilleure période pour cette activité

JANV. | FÉVRI | MARS  
 AVR. | MAI | JUIN  
 JUIL. | AOÛT | SEPT.  
 OCT. | NOV. | DÉC.

### Évaluations

#### Auteurs

Expérience ●●●●●

Paysage ●●●●●

### Autres données de l'activité

#### Propriétés

Point(s) de vue Géologie

Aller-retour Flore

#### Distinctions

👨‍👩‍👧 À faire en famille



Anne-Marie Barbe

Mise à jour : 21.03.2023



Nom affiché

Pays de Gex et sa Station Monts Jura

135 Rue de Genève

01170 Gex

Ain

Tél. (+33) 4 50 28 09 16

Mobile

contact@paysdegex-tourisme.com

<https://www.paysdegex-montsjura.com/>

Très jolie randonnée familiale à faire en forêt au départ du Col de la Faucille.

Le parcours se situe en réserve naturelle, merci de respecter la réglementation spécifique à cet espace <https://www.rnn-hautechainedujura.fr/reglementation/>  
<https://www.rnn-hautechainedujura.fr/reglementation/>

...les chiens y sont interdits, même tenus en laisse !

**TOP** Randonnée : La Faucille Le belvédère du ...

Le belvédère du Turet offre un magnifique panorama sur Gex, la plaine lémanique, la chaîne des Alpes (le Mont Blanc) et la ligne de crêtes entre La Faucille et le Colomby de Gex.

Le relief du parcours est vallonné, le sentier se compose de plusieurs sections différentes : sol caillouteux, sol souple (aiguilles de pins...), route goudronnée ou single un peu plus escarpé.

Cet itinéraire est linéaire. (même aller/retour).

Balisage : GR9 (rouge/blanc) au départ, puis Jaune. + balisage avec des plaquettes sur les arbres (logos activités)

Ce secteur est en zone de quiétude du 15/12 au 20/06, merci de rester sur l'itinéraire spécialement balisé.

faune/flore : Jetez un coup d'oeil sur les nombreuses fourmilières qui longent le parcours.

Observez aussi les papillons "Apolons" (blanc à pois noirs..) qui sont souvent visibles dans ce secteur. (espèce protégée).

**Note de l'auteur**

*Cette randonnée est à l'abri du vent ; en période de canicule, vous apprécierez encore plus la fraîcheur de ce lieu.*

*Cet itinéraire fait partie de la sélection "Ain-Outdoor".*

**Consignes de sécurité**

Au belvédère du Turet, le bord de la falaise est dangereux ! ne pas s'en approcher  
En cas d'urgence, contacter le 112

**S'équiper**

Bonnes chaussures + sac à dos.

**Matériel d'information****Carte**

Carte IGN 3327 ET Morez - Les Rousses.

**Conseils et recommandations supplémentaires**

Office de tourisme Pays de Gex-Tourisme :  
[www.paysdegex-tourisme.com](http://www.paysdegex-tourisme.com)

Réserve naturelle de la Haute Chaîne du Jura : [www.rnn-hautechainedujura.fr](http://www.rnn-hautechainedujura.fr)

**Itinéraire****Point de départ de l'activité**

COL DE LA FAUCILLE 1323 m d'alt.

**Coordonnées :**

DD: 46.368912, 6.020134

DMS: 46°22'08.1"N 6°01'12.5"E

UTM: 32T 270804 5139353

w3w: ///ancêtre.utilisons.journaux

**Point d'arrivée de l'activité**

Belvédère du Turet 1375 m d'alt.

**Itinéraire**

Le départ du sentier se situe en bordure de la Route départementale 1005, (en face de l'Hôtel de La Couronne). Le départ est à côté du panneau routier "Col de la Faucille". Les panneaux de la Réserve Naturelle marquent son départ. Suivre le balisage du GR9 (en rouge et blanc) "Le Turet", ainsi que le balisage avec les plaquettes sur les arbres.

Le sentier rejoint une route forestière goudronnée (à env. 15 minutes du départ). Prendre cette route sur la droite en suivant le balisage "Le Turet". Passez devant le chalet forestier, puis prendre un petit sentier en sous-bois qui rejoint la route goudronnée, la suivre sur environ 200m. Prendre ensuite sur la droite une large piste herbeuse/terre puis caillouteuse, pour arriver sur une jolie clairière. Après une clôture/vtt, prendre à droite...descente, pour ensuite arrivée sur un plateau, vous passerez devant une petite croix en béton. Continuez le sentier abrupte en descente sur environ 100 mètres jusqu'à arriver au point de vue. Un banc en bois y est installé afin d'admirer le panorama (côté Alpes) et s'y reposer.

Le belvédère du Turet surplombe la route de la Faucille.

Ne vous approchez pas du précipice !

Pour le retour : même itinéraire qu'à l'aller.

En hiver, ce parcours est aussi accessible et balisé pour la randonnée en raquette.

**TOP** Randonnée : La Faucille Le belvédère du ...

Ce secteur est en zone de quiétude du 15/12 au 20/06, merci de rester sur l'itinéraire spécialement balisé.

**S'y rendre****Se garer**

Parking à proximité du point de départ

**Point(s) d'intérêt** Sites naturels**1 Le Col de la Faucille**

01170 Gex

 04 50 28 09 16

[contact@paysdegex-tourisme.com](mailto:contact@paysdegex-tourisme.com)

<https://www.paysdegex-montsjura.com>

Nom affiché: Pays de Gex et sa Station Monts Jura



"Conseil d'auteur"

 Aire de service pour camping-car**2 Aire de services pour camping-cars**

Départementale 50

01410 Mijoux

 04 50 41 32 04

[secretariat.mairie@mijoux.fr](mailto:secretariat.mairie@mijoux.fr)

Nom affiché: Pays de Gex et sa Station Monts Jura



"Conseil d'auteur"

 Musée**3 Musée des pierres et du lapidaire**

Route Val Mijoux

01410 Mijoux

 04 50 41 31 72

[info@vuillermoz.fr](mailto:info@vuillermoz.fr)

<http://www.vuillermoz.fr>

Nom affiché: Pays de Gex et sa Station Monts Jura




"Conseil d'auteur"

 Restaurants**4 Restaurant - Bar La Petite Chaumière**

Col de la Faucille

01410 Mijoux

 04 50 41 30 22

[info@petitechaumiere.com](mailto:info@petitechaumiere.com)

<http://www.petitechaumiere.com>

Nom affiché: Pays de Gex et sa Station Monts Jura



"Conseil d'auteur"

 Hôtel**5 Hôtel la Petite Chaumière - Col de la Faucille**

Col de la Faucille

01170 Gex

 04 50 41 30 22

[info@petitechaumiere.com](mailto:info@petitechaumiere.com)

<http://www.petitechaumiere.com>

Nom affiché: Pays de Gex et sa Station Monts Jura



"Conseil d'auteur"

 Aire de service pour camping-car**6 Aire de services pour camping-cars de La Faucille**

Col de la Faucille

01170 Gex

 04 50 28 09 16

[contact.montsjura@paysdegex-tourisme.com](mailto:contact.montsjura@paysdegex-tourisme.com)

<https://www.paysdegex-montsjura.com>

Nom affiché: Pays de Gex et sa Station Monts Jura



"Conseil d'auteur"

 Sites naturels**7 Réserve Naturelle Nationale de la Haute Chaîne du Jura**

135 rue de Genève

01170 Gex

 04 50 41 29 65

[contact@rnn-hautechainedujura.fr](mailto:contact@rnn-hautechainedujura.fr)

<http://www.rnn-hautechainedujura.fr/>

Nom affiché: Pays de Gex et sa Station Monts Jura



"Conseil d'auteur"

 Sites naturels**8 Belvédère du Pailly**

R.D. 1005

01170 Gex

 04 50 28 09 16

[contact@paysdegex-tourisme.com](mailto:contact@paysdegex-tourisme.com)

<https://www.paysdegex-montsjura.com>

Nom affiché: Pays de Gex et sa Station Monts Jura

"Conseil d'auteur"

 Restaurants



**9 La table de la Mainaz**

Route du col de la Faucille

01170 Gex

 04 50 41 31 10

[info@la-mainaz.com](mailto:info@la-mainaz.com)

<http://www.la-mainaz.com>

Nom affiché: Pays de Gex et sa Station Monts Jura



*"Conseil d'auteur"*

 Hôtel

**10 Hôtel La Mainaz - Col de la Faucille**

Route de la Faucille

01170 Gex

 04 50 41 31 10

[info@la-mainaz.com](mailto:info@la-mainaz.com)

<http://www.la-mainaz.com>

Nom affiché: Pays de Gex et sa Station Monts Jura



*"Conseil d'auteur"*

 Restaurants

**11 Le refuge de Florimont**

3097 route de la Faucille

01170 Gex

 04 50 41 88 59

[leflorimont@wanadoo.fr](mailto:leflorimont@wanadoo.fr)

<https://www.refugedufleurimont.fr/>

Nom affiché: Pays de Gex et sa Station Monts Jura



*"Conseil d'auteur"*

 Sites naturels


**12 Panorama sur la Chaîne des Alpes**

01170 Gex

 04 50 28 09 16

Nom affiché: Pays de Gex et sa Station Monts Jura

## Points d'intérêt

 panorama, banc du Turet