



Le Mont-Mourex



part of outdooractive

Activité

Distance 4,7 km

Durée 1:30 h.

Niveau physique

Technicité

Altitude

Dénivelé positif 115 m

Dénivelé négatif 111 m

652 m

755 m

part of outdooractive

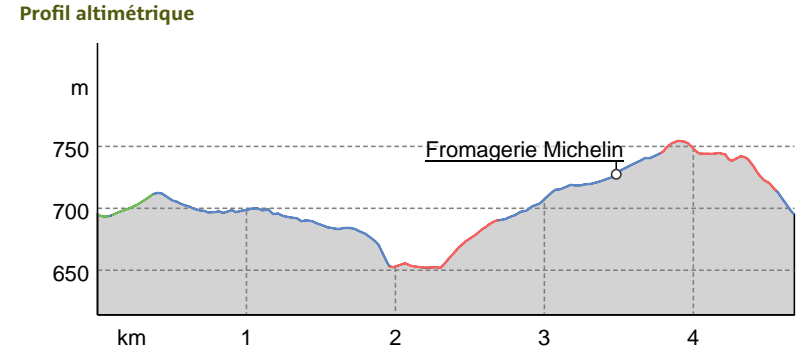
Anne-Marie Barbe
Mise à jour : 16.06.2023
Nom affiché
Pays de Gex et sa Station Monts Jura



Photo de couverture: à la table d'orientation du Mont Mourex
© IGN Données cartographiques: Cartographie d'Outdooractive;
@OpenStreetMap (www.openstreetmap.org)

Type de chemin

Chemin de terre	2,8 km
Chemin	0,4 km
Sentier	1,5 km



Au sommet du Mont-Mourex, on remarque au sol un cercle de pierres de 145m de circonférence et de 47m de diamètre. Le site aurait été par le passé un lieu dédié au culte du soleil. Le monolithe dressé ...

Point de départ de l'activité
Grilly

Point d'arrivée de l'activité
Grilly

Points d'intérêt




- Sites naturels
- Bloc erratique**
- 01170 Vesancy
- 04 50 28 09 16


contact@paysdegex-tourisme.com
Nom affiché: Pays de Gex et sa Station Monts Jura




"Conseil d'auteur"
Fromagerie



au début du parcours : une jolie fenêtre le long du chemin (suivre le balisage jaune : direction Vesancy)
Crédit : Anne-Marie Barbe, Pays de Gex et sa Station Monts Jura



ici : au carrefour 'le rendez-vous des chasseurs' suivre : Mont Mourex 20 min.
Crédit : Anne-Marie Barbe, Pays de Gex et sa Station Monts Jura



au départ du parking du Mont Mourex, suivre : Bois sous Roche.
Crédit : Anne-Marie Barbe, Pays de Gex et sa Station Monts Jura

Fromagerie Michelin
790 route de Divonne
01220 Grilly
04 50 20 46 73
<http://fromagerie-geneve.com/>
Nom affiché: Pays de Gex et sa Station Monts Jura