

Sentier des Bois et Vallées

12 km - 3h 


Cellefrouin est traversée d'Est en Ouest par la vallée du Son avec ses multiples moulins, lavoirs et passerelles.

Le bourg de Cellefrouin doit son existence au monastère qui y fut fondé. Élevée à la fin du XI^e siècle, l'église Saint-Nicolas appartenait à un vaste ensemble monastique d'époque médiévale.

L'abbaye, fondée vers 1025 par Frouin, un seigneur local, sous l'autorité de l'évêque de Périgueux, appartenait à l'ordre de Saint-Augustin.

L'église possède une des plus anciennes façades de l'Angoumois.

Le cimetière fut très probablement dès l'origine du monastère, construit à son emplacement actuel (sur le plateau au sud du bourg) et non à proximité de l'église, du fait que l'église se trouvait en fond de vallée du Son et afin d'éviter tout risque d'inondation.



La lanterne des morts - Cellefrouin

P Départ : église

Soyez prudent lors de la traversée de la D739.

1 Vous gagnez les hauteurs de Cellefrouin pour rejoindre les terres cultivées et la forêt. Les bois couvrent plus du quart de la superficie totale de la commune et s'étendent principalement dans le sud, pour former le bois de la Bachellerie et le bois de Bel-Air.


2 Vous traversez Chez Francillou pour rejoindre le bourg par le cimetière.

• Avant d'entrer dans le cimetière vous pouvez faire quelques mètres sur la route ombragée pour découvrir le portail du logis du Maine Salomon.


• À l'intérieur du cimetière vous apercevez un monument en pierre, la lanterne des morts. Construite au XII^e siècle, elle mesure 12 m de haut. Elle est percée en bas afin d'accéder au fanal et y déposer une lampe dans le pavillon supérieur.

• Vous redescendez par un petit chemin sinueux afin d'admirer l'église abbatiale. Très beau point de vue du village.

Office de tourisme du Pays du Ruffécois
05 45 31 05 42
localisez-vous sur le sentier grâce au QR code



— Chemin à suivre
↻ Tourner suivant la flèche
X Mauvaise direction



SURICATE
TOUS SENTINELLE DES SPORTS DE NATURE

SIGNALER UN PROBLÈME
sentinelles.sportsdenature.fr

Map data ©2019 Google