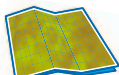


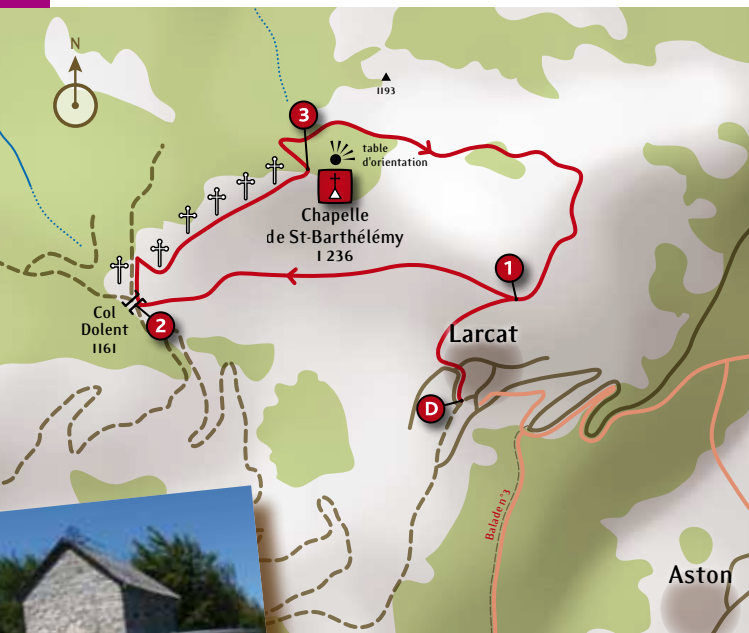


Quitter la place du village de Les Cabannes vers Foix et prendre la route à gauche après le pont en direction de Larcac. En arrivant à l'entrée du village, suivre la route qui monte à gauche des conteneurs de tri sélectif. Au croisement suivant, prendre à droite et se garer sur le parking (croix en fer forgé).



IGN TOP25-2148 ET

P Village de départ
Larcac



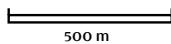
Chapelle St-Barthélémy



380 m



1 236 m



500 m

C'est une sombre histoire de la vie des communes de montagne que vous livre cette balade. Chemin de croix et chapelle commémorative témoignent de l'épidémie de choléra qui toucha en 1854 la Haute-Ariège. En parcourant ce « pèlerinage » facile, aux multiples centres d'intérêt, vous jouirez d'un panorama exceptionnel sur les montagnes et la vallée de l'Aston, sur la large vallée de l'Ariège.



Astuce

Pour les personnes présentant plus de difficulté à la marche, il est possible d'atteindre le col Dolent par piste en voiture. La chapelle n'est plus qu'à 30 min de marche à plat. Attention, l'état de la piste n'est pas assuré par la commune. Mais, limitons les déplacements en voiture en montagne, ne choisissez cette option que si la situation le justifie ; la montée à pied au milieu des terrasses est très agréable et accessible à tout marcheur !

La chapelle St-Barthélémy

02



2h30



Facile



D Départ. Suivre la rue qui monte vers le village. Prendre à gauche de chemin de Mole entre un petit calvaire et la « Fontaine de dessus ». Après 50 m, prendre à droite le sentier qui monte ente les prairies jusqu'à un croisement.

1 Croisement. Prendre à gauche le chemin qui file à flanc de versant et conduit en une vingtaine de minutes au col Dolent.

2 Col Dolent. Suivre à droite le chemin de croix qui domine bientôt le village, jusqu'à la chapelle Saint-Barthélémy (1 236 m).

3 Chapelle. Contourner la chapelle pour rejoindre la table d'orientation et admirer le point de vue. Revenir devant le sanctuaire et lui tourner le dos. Prendre alors le sentier qui plonge à droite dans le bois (prudemment, la descente est raide). Sortant du bois, le sentier vire à droite en lisière, rentre à nouveau sous les arbres pour en sortir définitivement et serpente à travers la montagne avant de retrouver le croisement ① rencontré à la montée. Redescendre jusqu'au village.




Table d'orientation

LA CHAPELLE SAINT-BARTHÉLÉMY

Le massacre pur et simple par les habitants de Larcac d'une famille fuyant le village de Sarradeil, situé dans la vallée voisine de Gesties et dévasté par le choléra, n'empêcha pas leur village d'être atteint en 1854 par la terrible maladie. Le mal ayant fait son œuvre, les survivants décidèrent de remercier Dieu et les avoir épargnés et dressèrent une chapelle sur le Sarrat de Mietjoun. Ils firent le vœu de s'y retrouver tous les ans pour la Saint-Barthélémy, patron du village, et d'y célébrer une messe.

LE CHEMIN DE CROIX

Entre le col Dolent et la chapelle Saint-Barthélémy, la commune a aménagé un calvaire aux superbes croix en fer forgé, toutes différentes, afin de témoigner de la sombre affaire qui endeuilla la commune de Larcac. Ainsi, les fidèles se retrouvent tous les 24 août (St-Barthélémy) au col Dolent, participent à une procession tout au long du chemin de croix et assistent à la messe célébrée à la chapelle. Cette belle coutume a l'avantage de joindre foi, beauté du paysage et rencontre festive entre les habitants du village.

