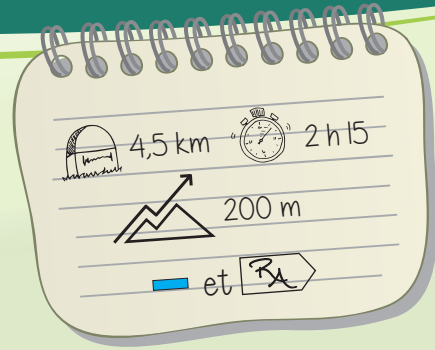


RANDONNER AUTREMENT À VARAGES

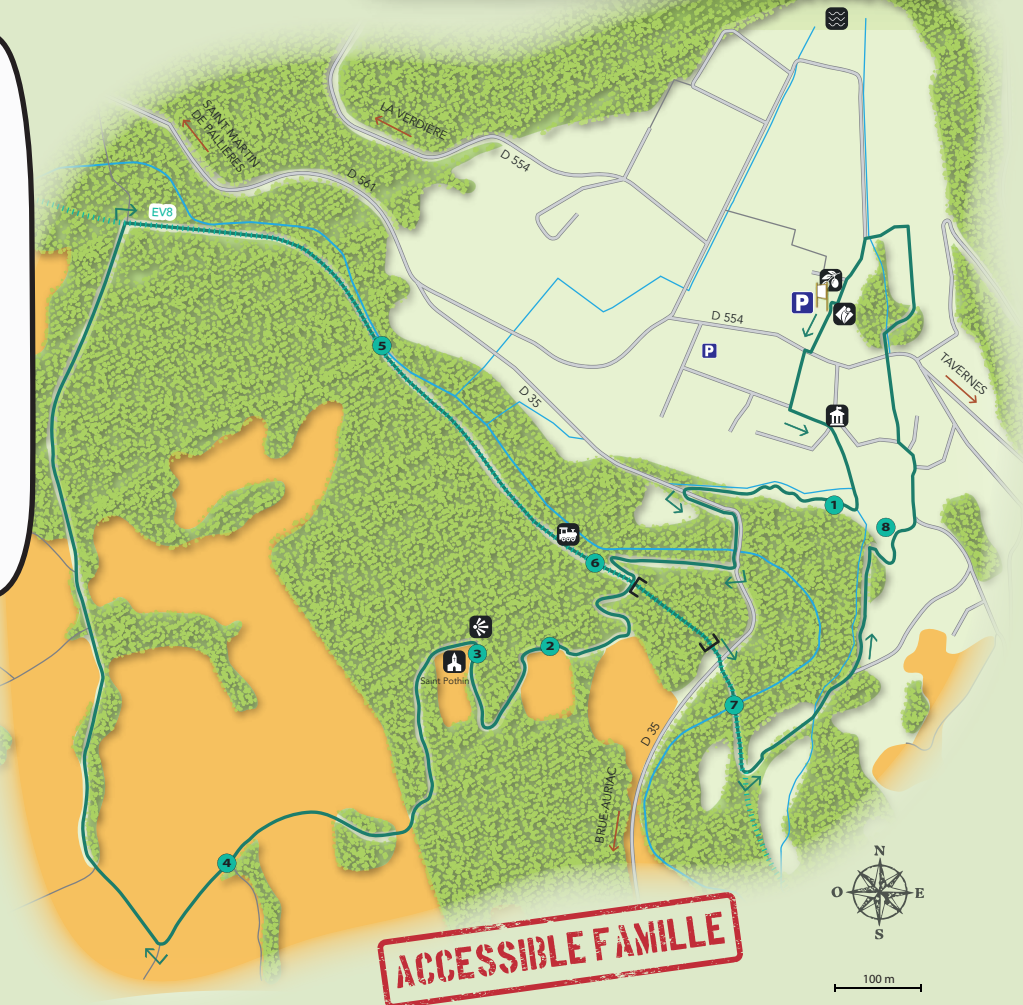


Départ : coopérative oléicole "La Varageoise",
place de la Libération et parking, RD 554,
83670 Varages
Coordonnées GPS :
X : 43.598034 / Y : 5.960384



- | | |
|---------------------|---------------------|
| parking | ruisseaux, canaux |
| panneau d'accueil | chapelle |
| panneau pédagogique | point de vue |
| sentier | gare |
| EuroVelo 8 | source de la Foux |
| route | moulin à huile |
| chemin | point info tourisme |
| tunnel | mairie |

Suivez le balisage bleu du circuit. Dirigez-vous vers la mairie en passant par la rue Jean Aicard (rue du Four). Prenez la Descente des Moulins et entrez dans l'un d'eux. Attention à la traversée et au cheminement sur la RD 35. Suivez la direction de la chapelle Saint Pothin, puis rejoignez l'ancienne voie ferrée, le quartier des Trulets, le jardin de l'Enclos.



CONTACTS

Communauté de communes Provence Verdon : 04 94 77 18 53
Mairie de Varages : 04 94 72 85 10
Point Info Tourisme : 04 94 72 85 14
Urgences : 112

AVEC LE SOUTIEN FINANCIER




BIENVENUE EN PROVENCE VERDON



Déroulez les époques en suivant l'eau, fil d'Ariane du circuit, omniprésente dans le paysage et l'histoire du village. Croisez fontaines, anciens moulins, canaux, ruisseau, lavoirs et remontez à la source (la Foux). « Planète bleue » oblige, eau et astronomie sont associées sur ce circuit. Un petit jeu de questions-réponses sur la voûte céleste est proposé entre chaque panneau.

À vos côtés, prêtez attention aux furtives interventions de Filou, votre petit compagnon de route, pour vous orienter.



respectez les usages de chacun



préservez la nature



restez sur les sentiers



tenez votre chien en laisse



partez bien chaussé

Avant d'accéder aux massifs forestiers, consultez la carte d'alerte du risque incendie sur le site de la Préfecture : www.var.gouv.fr
Renseignez-vous également sur les périodes de chasse et les battues.

À LA DÉCOUVERTE DU TERRITOIRE

Sentiers  à proximité

« De vigne en vigne » à Brue-Auriac

« Les sens du paysage » à Saint Martin-Esparron-Artigues

« Des pierres et des jeux » à Tavernes

Rendez-vous sur www.provenceverdon.fr/

economie-tourisme-culture/sentiers-de-randonnee-pedagogiques

Retrouvez les également sur ignrando.fr et sur www.visorando.fr

Circuits patrimoniaux des villages

Pays d'art et d'histoire Provence Verte Verdon

« Laissez-vous conter Varages »

Rendez-vous sur www.provenceverdon.fr/

economie-tourisme-culture/circuits-du-patrimoine-villageois

Promenades et randonnées (PR)

TopoGuide La Provence Verte... à pied

Rendez-vous sur www.rando.provenceverteverdon.fr



Conception : CC Provence Verdon, Azur signalétique