



©SavoieMontBlanc-Martelet

INFORMATIONS PRATIQUES

Départ : 362 Route du Couteray - Parking du Couteray

Comment s'y rendre :

Accès (voiture) : Depuis Chamonix, suivre direction Vallorcine. Se garer sur le parking du Couteray, départ de l'itinéraire.

Période conseillée : Du 15/05 au 15/10. Se renseigner au préalable auprès de l'Office de tourisme pour connaître les conditions d'accès du moment et auprès du Refuge pour les périodes d'ouverture et la réservation. Sous réserve de conditions d enneigement et météorologiques favorables.

Carte : TOP 25 IGN 3630 OT - CHAMONIX - MONT-BLANC

Informations complémentaires : Pensez à réserver votre nuitée auprès du Refuge de Loriaz avant votre passage.

INFORMATION

Office de Tourisme de Chamonix
info@chamonix.com
04 50 53 00 24



CONSEILS AUX RANDONNEURS



Tout savoir sur l'itinérance



SAVOIE
MONT-
BLANC

RANDONNÉE
ITINÉRANTE

2 jours



©SavoieMontBlanc-Martelet

COURTE ITINÉRANCE PÉDESTRE DE 2 JOURS SUR LA MONTAGNE DE LORIAZ AVEC NUIT EN REFUGE

Une petite itinérance à 2020m d'altitude vers un ancien alpage au cœur du massif des Aiguilles Rouges qui vous offrira un panorama exceptionnel sur la célèbre Aiguille Verte et le massif du Mont-Blanc.

DIFFICILE

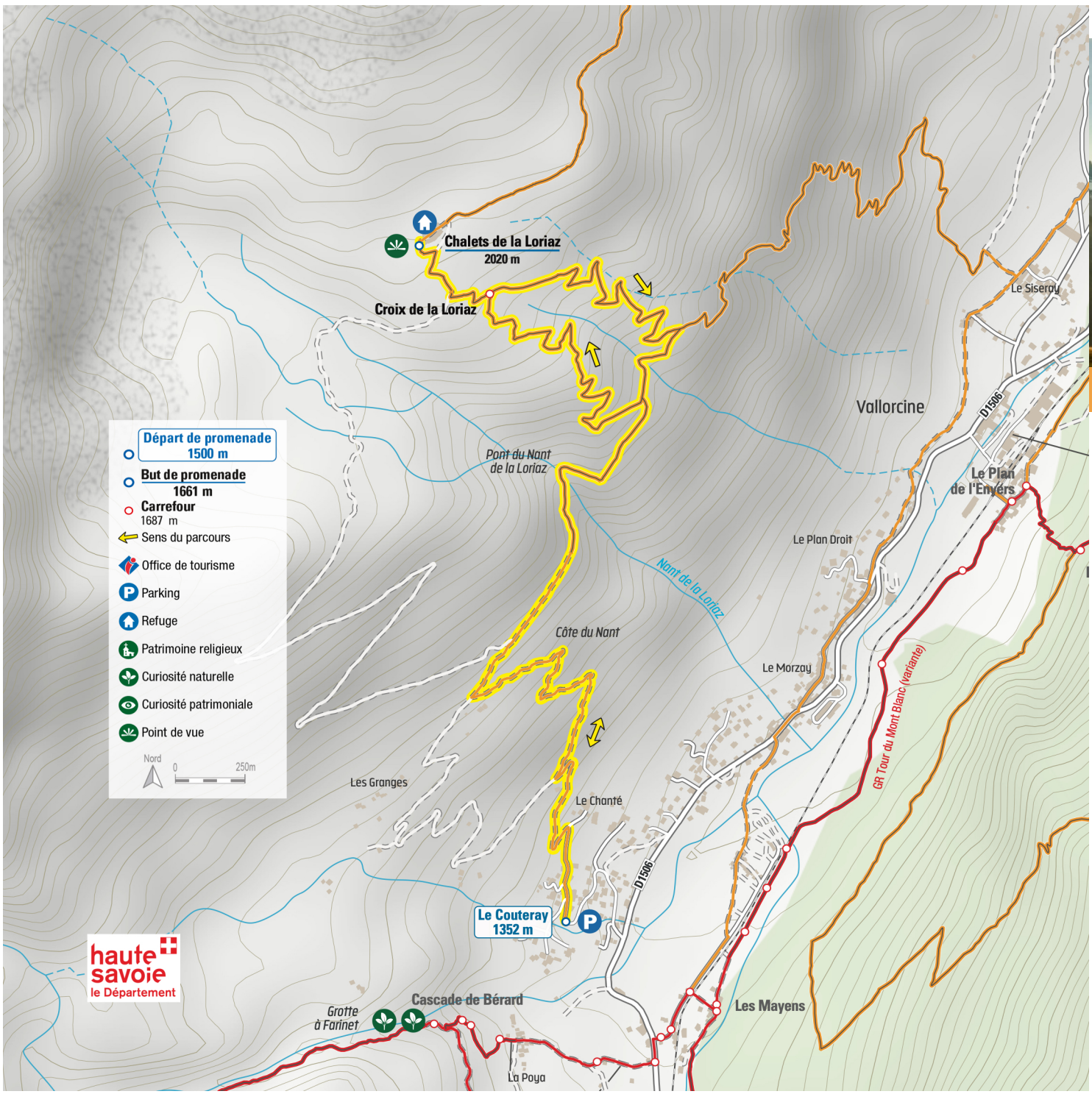
COUPS DE CŒUR

- Découverte d'un ancien alpage au coeur du massif des Aiguilles Rouges.
- Le panorama exceptionnel sur l'Aiguille Verte et le massif du Mont-Blanc.
- Surplomber la vallée de Vallorcine

SECOURS : 112 ou 18 ou 114 par SMS

MÉTÉO : 3250 (2,99 €/appel + prix de l'appel) - www.meteofrance.com

VALLORCINE
Pays du Mont-Blanc



©Alexis Brochet

ÉTAPES

Courte itinérance pédestre de 2 jours sur la Montagne de Loriaz - Etape 1

- 2h15
- DIFFICILE
- + 669 m
- 0 m
- 4.17 km

Courte itinérance pédestre de 2 jours sur la Montagne de Loriaz - Etape 2

- 1h30
- DIFFICILE
- + 0 m
- 669 m
- 4.39 km



VOTRE ITINÉRAIRE








Courte itinérance pédestre de 2 jours sur la Montagne de Loriaz - Etape 1

 2h15  DIFFICILE
 + 669 m  - 0 m  4.17 km

- 1 Au départ du parking du Couteray, traversez le hameau pour rejoindre la piste forestière un peu plus haut. Au premier virage à gauche, laissez la piste pour suivre le sentier sur la droite, avant de la retrouver un peu plus haut.
- 2 Au prochain lacet vers la gauche, laissez le sentier à droite pour continuer de suivre la piste. Après quelques lacets, dans un virage à gauche, quitter à nouveau la piste et prendre le sentier continuant tout droit.
- 3 Peu après avoir passés par le pont du Nant de Loriaz, laissez le sentier continuant tout droit, en prenant à gauche en direction de l'Alpage de la Loriaz.




Courte itinérance pédestre de 2 jours sur la Montagne de Loriaz - Etape 2

 1h30  DIFFICILE
 + 0 m  - 669 m  4.39 km

- 1 Au départ des Chalets de la Loriaz, revenez sur vos pas en suivant le sentier descendant à gauche vers Sizeray et Vallorcine.
- 2 Quittez le sentier descendant en forêt un peu plus bas, en prenant à droite pour rejoindre l'intersection sous l'Alpage de Loriaz par laquelle vous êtes passés précédemment.
- 3 Puis, le retour à votre point de départ se fait par le même itinéraire qu'à la montée.

ADRESSES UTILES



©OT Vallorcine

Refuge de Loriaz

A 2020 mètres d'altitude, le refuge de Loriaz vous propose une carte simple et gourmande aux notes savoyardes. Service à la carte uniquement le midi.

Du 22/12/2023 au 07/04/2024, tous les jours. Fermé le 24 décembre au soir et le 25.

Alpage de la Loriaz 74660 Vallorcine •

☎ 06 52 53 69 73 / 04 50 18 04 91 www.refuge-loriaz.com/



©OT Vallée de Chamonix MB

Office de Tourisme de Chamonix

L'office dispose d'un espace d'accueil chaleureux et spacieux où les visiteurs trouveront des brochures, des panneaux d'information et un espace enfant.

Du 22/06 au 13/09/2024 Ouverture tous les jours de 9h à 19h. Du 14/09 au 30/09/2024 Ouverture tous les jours de 9h à 12h30 et de 14h à 18h30. Du 01/10 au 18/10/2024 Ouverture le lundi, mardi, mercredi, jeudi, vendredi et samedi de 9h à 12h30 et de 14h à 18h. Fermé le dimanche. Du 19/10 au 01/11/2024 Ouverture tous les jours de 9h à 12h30 et de 14h à 18h. Du 02/11 au 30/11/2024 Ouverture le lundi, mardi, mercredi, jeudi, vendredi et samedi de 9h à 12h30 et de 14h à 18h. Fermé le dimanche.

85 pl du Triangle de l'Amitié 74400 Chamonix-Mont-Blanc •

☎ 04 50 53 00 24 www.chamonix.com