

Départ du point info tourisme  
(Agence postale communale) :

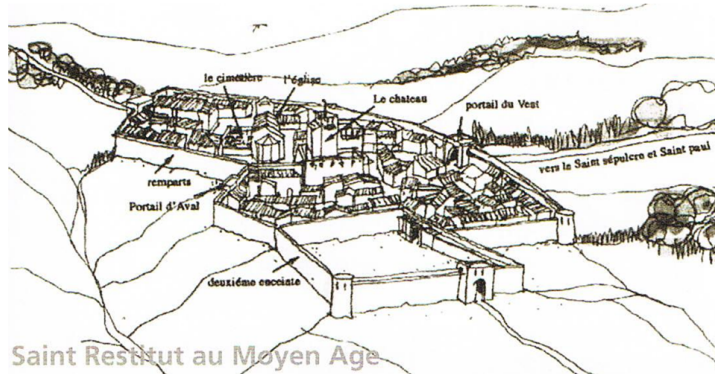

### Circuit court 1h Fléchage « Parcours de la Pierre » couleur bleu

Monter et traverser la **Place de la Mairie**, Traverser le village rue de l'Ancienne Mairie. Passer la **porte Rose** (panneau P2) et continuer tout droit sur le **chemin de la Chapelle** en direction de la **Chapelle du Saint Sépulcre** (panneau P1).

Revenir sur ses pas et prendre à droite la **Montée des Remparts** face à l'école. 100m à gauche, prendre **chemin des Carriers** direction Eglise et maison de la Tour. Prendre la **rue de l'Eglise**, puis aller **place de la Résistance**.

Poteau directionnel borne B1, **chemin de la Baume** (panneau P3) jusqu'au **col des Pieux** (borne B2), traverser la route, poteau directionnel et prendre le **chemin du Planès** sur 50m prendre le **chemin des Pieux** à gauche, (parcours commun) le suivre (Panneau P4) et prendre le chemin goudronné à gauche.

**Retour au village.**



## Historique de Saint-Restitut

Le village de Saint-Restitut s'appelait en 1202 Castrum Sancti Restituti, en 1664 St Restituy, et Restitut La Montagne en 1793. Il étagé ses maisons en amphithéâtre sur une colline de pierres blanches. L'église est mentionnée pour la première fois en 1249 et a la particularité d'être accolée à une tour du XIe siècle.

Elle est classée en 1840 à la demande de Prosper Mérimée. Près du chevet se trouve La Maison de la Tour, tour renaissance inscrite au patrimoine. Le village a conservé une belle parure de remparts sur son côté nord, avec le Portail d'Aval, et la Porte Rose.

Au milieu du XIX siècle, le village connaît une grande prospérité avec l'exploitation de nombreuses carrières de "Pierre Blanche" situées à l'ouest sur le plateau nommé "La Montagne".

A une centaine de mètre au-delà des remparts, se trouve la chapelle du St Sépulcre construite vers 1508 par le noble seigneur Guillaume Adhémar. De plan hexagonal située dans un décor de rochers, elle est également classée.

**NE PAS JETER SUR LA VOIE PUBLIQUE**

Jun 2021



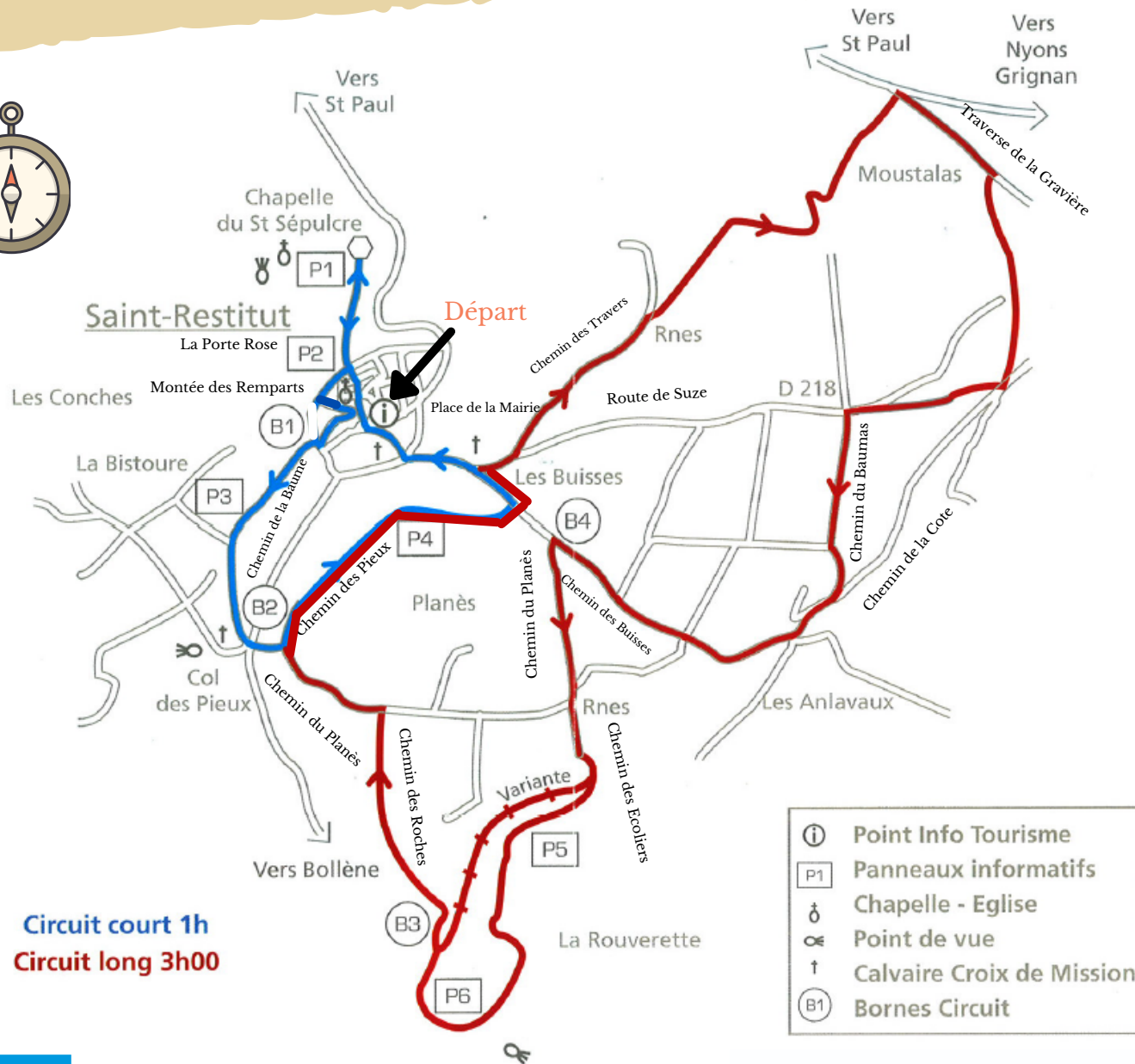
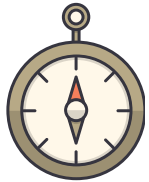
# PARCOURS DE LA PIERRE

À la découverte de Saint Restitut,  
Village de Pierres !



# Parcours de la Pierre (2 circuits)

**Circuit long 2h30 à 3h00**  
**Fléchage « Parcours de la Pierre »**  
**couleur rouge**



**Circuit court 1h**  
**Circuit long 3h00**

Départ du point info tourisme  
(Agence postale communale) :

Traverser le **parc de stationnement des Combettes**, monter le sentier (escaliers) de la **Resquillette**, traverser le **carrefour au Four à Chaux** et prendre direction Suze. A main droite de la Madone, suivre la route sur 50m et prendre à gauche le **chemin des Travers** puis un chemin descendant dans les bois.

Arrivé sur la route goudronnée (**chemin des Gravières**) que vous suivez sur 200m sur votre droite, traverser le carrefour et s'engager dans un sentier dans les bois.

Arrivé au **chemin de la Côte**, prendre immédiatement un sentier sur la droite (montée raide) et déboucher sur la route goudronnée, tourner à gauche, la suivre sur 100m et tourner à gauche sur le **chemin du Baumas**.

Retrouver le **chemin de la Côte** et prendre à droite le **chemin des Buissons** (montée raide).

Continuer sur ce chemin jusqu'au carrefour (poteau directionnel et borne B4) prendre à gauche le **chemin du Planès**, continuer tout droit sur le **chemin des Ecoliers**, prendre un petit sentier en descente \*(Panneau P5) vue sur la plaine, le Ventoux, la Lance,... Laissez sur votre gauche la station de pompage.

Continuez sur votre droite (Panneau P6)

Suivre le sentier sur les rochers et dans les bois (borne B3), prendre le sentier montant à gauche et **chemin des Roches**

Déboucher sur le **chemin du Planès**, prendre à gauche puis **chemin des Pieux** à droite (parcours commun). Le suivre (Panneau P4) et prendre le chemin goudronné à gauche.

**Retour au village.**

\*possibilité de variante : tourner à droite (marche importante) et retrouver la borne B3