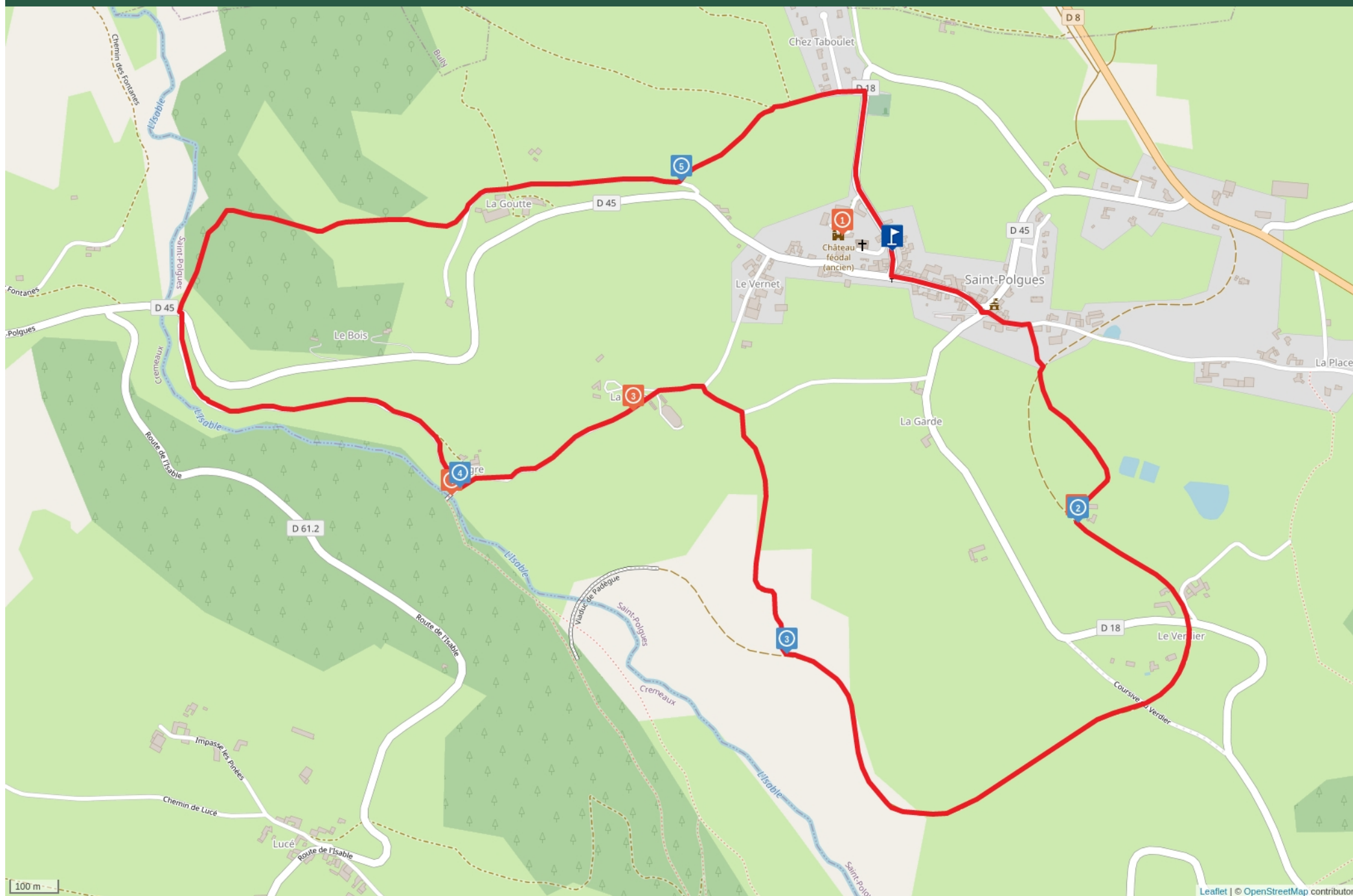


# LE VIADUC DE SAINT-POLGUES



Cet itinéraire est délivré après expertise par les comités départementaux. Il répond aux critères de qualité définis par la FFRandonnée.

[www.ffrandonnee.fr/la-federation/espace-professionnels/labellisation-des-itineraires-pr](http://www.ffrandonnee.fr/la-federation/espace-professionnels/labellisation-des-itineraires-pr)



Mise à jour le 04/07/25 par FFRandonnée Loire et généré par [www.ffrandonnee.fr](http://www.ffrandonnee.fr)

Leaflet | © OpenStreetMap contributors

# Le viaduc de Saint-Polgues

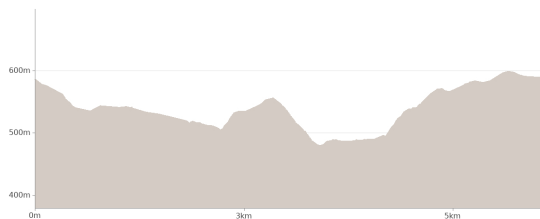
Proposé par : **FFRandonnée Loire**

Validé par la FFRandonnée

"Ce PDF a été généré par la FFRandonnée, association regroupant divers clubs permettant l'accès aux randonneurs à des sentiers balisés"



RL



Départ : D 18 - 42260 SAINT-POLGUES

6.24 km

2h15

Facile

maxi 598 m

194 m

mini 480 m

194 m

Cette randonnée facile emprunte l'assiette d'une ancienne voie ferrée avant de gagner, après un viaduc « aérien », les rives de l'Isable.

## BALISAGE

jaune

## COTATIONS

Difficulté : 2/5

Effort : 2/5

Risque : 2/5

Technicité : 2/5

Cet itinéraire est délivré après expertise par les comités départementaux. Il répond aux critères de qualité définis par la FFRandonnée.

[www.ffrandonnee.fr/la-federation/espace-professionnels/labellisation-des-itineraires-pr](http://www.ffrandonnee.fr/la-federation/espace-professionnels/labellisation-des-itineraires-pr)

Pour plus d'informations à propos des cotations, rendez-vous sur : <https://www.ffrandonnee.fr/randonner/securite/cotation-des-randonnees-pedestres>

## PARKING

église

## PARKINGS

Départ :

église

## A DÉCOUVRIR EN CHEMIN

Viaduc

panorama

tour de Saint-Polgues

## LABEL

Ce circuit comporte 63% de chemins non revêtus.

<https://fichier0.cirkwi.com/image/photo/info/22371033/fr/0.jpg400400>

## SITUATION

Saint-Polgues, à 14 km au nord de Saint-Germain-Laval par les D 8 et D 45

## UNE RANDONNÉE PROPOSÉE PAR...

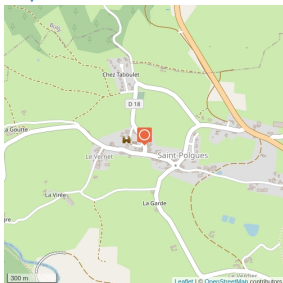
<https://fichier0.cirkwi.com/image/photo/info/22371034/fr/0.jpg400288>



Mise à jour le 04/07/25 par FFRandonnée Loire et généré par [www.ffrandonnee.fr](http://www.ffrandonnee.fr)

1

Lat : 45.9127015 - Lng : 3.9746551 - Altitude : 585.97m

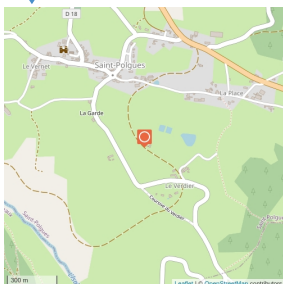


## Étape 1

Du parking en bas de l'église, rejoindre et descendre à gauche la D 45 qui traverse le village. Traverser la D 18 pour passer devant la mairie. Dévaler le chemin à droite, couper la petite route et continuer en face par le chemin herbeux.

2

Lat : 45.9078105 - Lng : 3.9794462 - Altitude : 543.21m

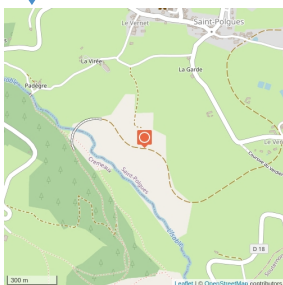


## Étape 2

Emprunter la petite route à gauche et passer le Verdier. Aux deux carrefours suivants, continuer tout droit sur la même route. Elle se transforme en large chemin.

3

Lat : 45.905454 - Lng : 3.9719139 - Altitude : 506.68m

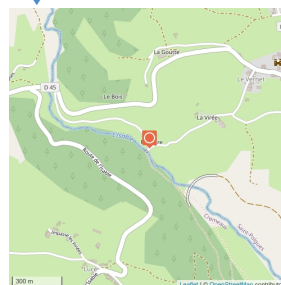


## Étape 3

Quitter le sentier du « Tacot » pour grimper à droite par une sente en forêt. Poursuivre par le large chemin à gauche. À la croix, plonger à gauche par la petite route qui descend vers l'Isable.

4

Lat : 45.9084288 - Lng : 3.9634621 - Altitude : 480.09m

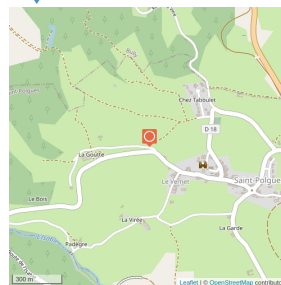


## Étape 4

Aux maisons de Padègue, prendre la piste qui file à droite. Traverser la D 45 à la hauteur du pont et monter en face, en lisière de forêt. Le chemin conduit à La Goutte. Poursuivre par la petite route jusqu'à la croix.

5

Lat : 45.9139541 - Lng : 3.9691877 - Altitude : 580.5m



## Étape 5

Gravir le chemin à gauche avant de redescendre au cimetière (point culminant du circuit à 600 m d'altitude avec un panorama sur la plaine roannaise). Par la petite route à droite, rejoindre le point de départ.



1

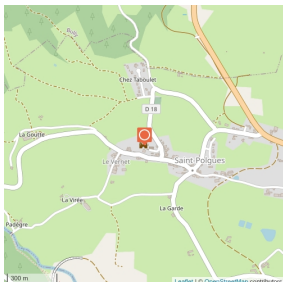
Impasse du Chateau - 42260 SAINT-POLGUES - Altitude : 598m

Château, Eglise &amp; Abbaye



## Tour de Saint-Polgues

Le village est dominé par une tour ronde rose construite sur un promontoire : il s'agit du donjon de l'ancien château du XIe siècle, reconstruit au XVIe.



2

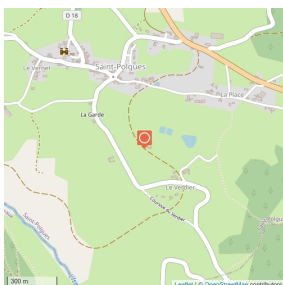
42260 SAINT-POLGUES - Altitude : 543.1m

Monuments et Architecture



## Ancienne ligne de chemin de fer

Le chemin suit ici le tracé de l'ancienne ligne de chemin de fer reliant Roanne à Boën, dénommée "le Tacot"



3

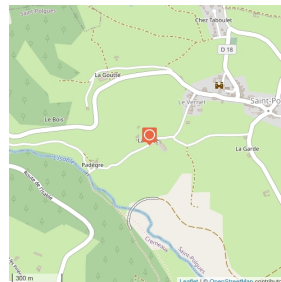
La Virée - 42260 SAINT-POLGUES - Altitude : 535m

Points de vues et panorama



## Vue sur le viaduc de Saint Polgues

Vue sur l'ancien viaduc de Saint-Polgues construit en 1911 et 1912 pour permettre au Tacot de franchir l'Isable en 16 arches (viaduc actuellement fermé au public). L'élégance et l'aspect "aérien" de ce viaduc en courbe sont renforcés par des vouîtelettes.





4

Chemin de Padegue - 42260 SAINT-POLGUES - Altitude : 482m

Point d'intérêt naturel



## L'Isable

L'Isable, dont la source se situe dans les Monts de la Madeleine, est une petite rivière de près de 27 km qui se jette dans l'Aix sur la commune de Pommiers. Ce cours d'eau est réputé fragile, en raison d'un faible bassin-versant. Selon la pluviométrie, cette rivière peut se retrouver à sec certains été...

