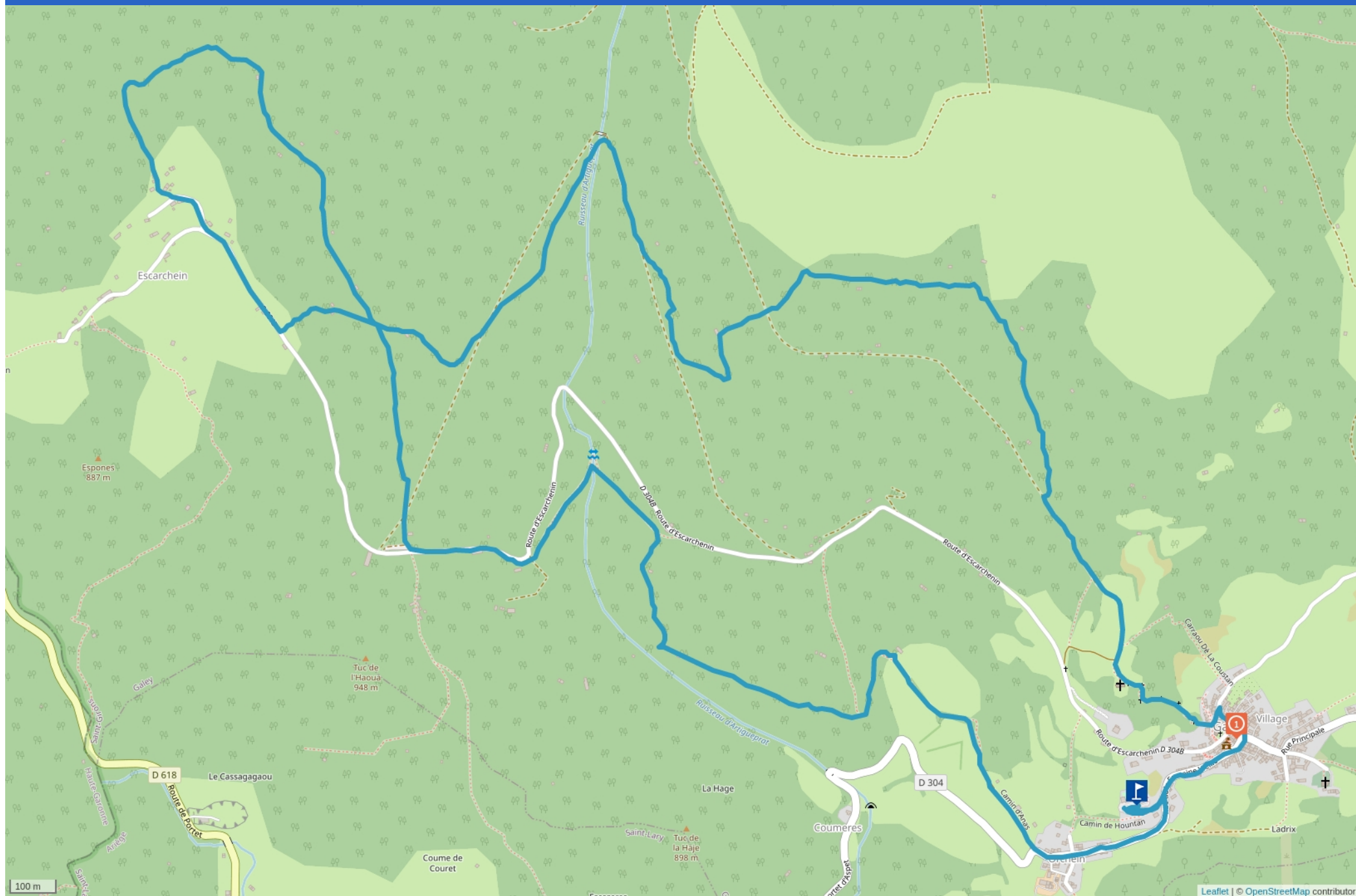


GALEY - ESCARCHEIN



Cet itinéraire est délivré après expertise par les comités départementaux. Il répond aux critères de qualité définis par la FFRandonnée.

www.ffrandonnee.fr/la-federation/espace-professionnels/labelisation-des-itineraires-pr



Mise à jour le 06/03/25 par Office de tourisme Couserans Pyrénées et généré par www.cirkwi.com

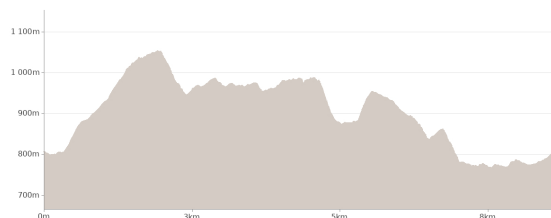
Galey - Escarchein

Proposé par : **Office de tourisme Couserans Pyrénées**

Validé par la FFRandonnée
"Ce PDF a été généré à partir de Cirkwi, la plateforme de partage
d'activités touristiques qui vous fait
voyager" www.cirkwi.com/circuit/664915



Départ : Parkiing de Galey - 09800 GALEY



Cette balade facile au départ du village de Galey, au cœur de la charmante vallée verdoyante de la Bellongue, vous amène à découvrir le petit hameau typique d'Escarchein.

PÉRIODE D'OUVERTURE

Toute l'année.
Attention les randonnées ne sont pas toujours praticables toute l'année.

ENVIRONNEMENTS

A la campagne

CONTACT

Cet itinéraire est délivré après expertise par les comités départementaux. Il répond aux critères de qualité définis par la FFRandonnée.

www.ffrandonnee.fr/la-federation/espace-professionnels/labellisation-des-itineraires-pr

Bel et bien vu

Téléphone : 05 61 96 26 60

Email : contact@tourisme-couserans-pyrenees.com

Site web : <https://www.tourisme-couserans-pyrenees.com/>

Facebook : <https://www.facebook.com/TourismeCouseransPyrenees/>

NATURE DU TERRAIN

Cailloux
Terre
Revêtement dur (goudron, ciment, plancher)

COMPLÉMENTS DE LOCALISATION

Depuis Castillon en Couserans, prenez la D4 en direction de Saint-Girons, à 1 km à gauche, prenez la D618 en direction de Luchon. Au sortir d'Orgibet tournez à droite sur la D304 vers Galey. Garez-vous dans ce charmant village.

RÉFÉRENCES TOPO GUIDES ET CARTOGRAPHIQUES

Références cartographiques :

Carte IGN TOP 25 1947 OT ASPET PIC DE MAUBERMÉ

Carte de randonnées Pyrénées n°6 "Couserans Valier-Maubermé"

COMPLÉMENTS D'ACCUEIL

Nous vous encourageons à adopter un comportement responsable dans ce milieu fragile et partagé.

- Rester sur les sentiers et emporter ses déchets.
- Observer la flore sans la cueillir.
- Rester discret, pour les animaux sauvages.
- Dans les zones d'estive, penser à refermer les clôtures et barrières. Ne pas approcher ni nourrir les animaux. Si un Patou (chien de protection des troupeaux) s'approche de vous, écartez-vous lentement et calmement. Pas de grands gestes ni de cris, même s'il aboie, car il vous considérerait comme une menace. S'il vous suit, ignorez-le.
- La baignade dans les lacs est déconseillée. La crème solaire (même bio !) et autres cosmétiques sont source de pollution dans ce milieu fragile.
- Le bivouac est autorisé, mais seulement entre 19h et 9h, et à plus d'une heure de marche d'un parking.
- En période de sécheresse tout feu est interdit. Dans les autres cas, les feux sont autorisés seulement à plus de 200m d'une forêt. Préférer les réchauds aux foyers naturels.
- En cas de rencontre, très peu probable, avec un ours (qui cherche à tout prix à nous éviter) : manifestez-vous calmement, éloignez-vous progressivement, et ne courez pas.

TOPO/PAS À PAS

1/ Départ 0h - 830 m



Mise à jour le 06/03/25 par Office de tourisme Couserans Pyrénées et généré par www.cirkwi.com

Rejoignez la place du village puis empruntez la rue qui monte à droite, passez devant l'église Saint Pierre (13ème siècle et 18ème siècle). Derrière le clocher, prenez le chemin qui monte entre les maisons et vous mène jusqu'à l'église du Calvaire (17ème siècle).

2/ Eglise du Calvaire 0h15 - 850 m

Prenez une large piste jusqu'au 1er embranchement à droite et tournez à gauche 20 m plus loin. Le chemin s'élève de manière régulière jusqu'à une grange au toit d'ardoises.

Plus loin, vous tournez à gauche afin de redescendre en direction du village d'Escarchein après avoir traversé la piste.

3/ Au bassin, tournez à droite, puis après une longue traversée, prenez un chemin sur la gauche dans une petite combe et descendez sur Escarchein (source après le bassin).

4/ Retour sur Galey 2h - 860 m

Pour le retour, vous emprunterez la route du chemin de Saint Jacques (GR). Les plus courageux pourront effectuer une petite remontée sur la gauche et rejoindre le chemin en sous-bois. Reprenez ensuite la route jusqu'à un embranchement à l'amorce d'un virage (maison) et redescendez sur Orchein par un chemin traversant les pâturages.

5/ Orchein 2h 30

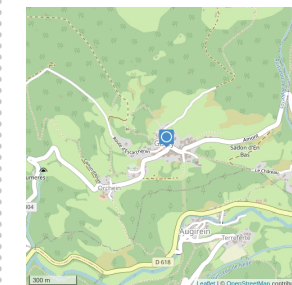
Variante : Au bassin, vous avez la possibilité de prendre à droite afin de visiter le petit oratoire (16ème siècle) à 100m. vous pourrez également aller en face et emprunter le chemin qui vous conduira sur le mamelon où se trouve la croix Sainte Eulalie.

6/ Revenir à Galey par la route 3h30 - 830 m



Galey - 09800 GALEY - Altitude : 800m

Monuments et Architecture, Lieux historiques



Le village de Galey

Au coeur de la charmante vallée verdoyante de la Béllongue, ce petit village, très riche en histoire et niché en pleine montagne, offre un point de vue remarquable sur la chaîne des Pyrénées Ariégeoises.

PÉRIODE D'OUVERTURE

Toute l'année, tous les jours.

CONTACT

Téléphone : 05 61 96 26 60

Email : contact@tourisme-couserans-pyrenees.com

Site web : <https://www.tourisme-couserans-pyrenees.com/>

