


La route du Bugey - Itinéraire au départ d'Ambérieu en Bugey



Consultez ce circuit sur votre ordinateur ou votre mobile

www.cirkwi.com/circuit/67761



Credit : Route du Bugey-DR

Cet itinéraire de 62 km est le plus court des circuits. Il vous conduira à travers cette partie du Bugey appelée Plaine de l'Ain. À l'ouest, la Dombes, au Sud le Fleuve Rhône et à l'Est les montagnes du Bugey délimiteront vos aventures

Départ : **45.9573, 5.35999**
10-16 Rue Gabriel Vicaire 01500 Ambérieu-en-Bugey

Style du circuit : **Roadtrip \ A la campagne**

Difficulté :	<input checked="" type="checkbox"/> <input checked="" type="checkbox"/> <input checked="" type="checkbox"/> <input type="checkbox"/> <input type="checkbox"/>	<input checked="" type="checkbox"/> <input checked="" type="checkbox"/> <input type="checkbox"/> <input type="checkbox"/> <input type="checkbox"/>	<input checked="" type="checkbox"/> <input checked="" type="checkbox"/> <input type="checkbox"/> <input type="checkbox"/> <input type="checkbox"/>
	<input checked="" type="checkbox"/> <input type="checkbox"/> <input type="checkbox"/> <input type="checkbox"/> <input type="checkbox"/>	<input checked="" type="checkbox"/> <input checked="" type="checkbox"/> <input checked="" type="checkbox"/> <input type="checkbox"/> <input type="checkbox"/>	<input checked="" type="checkbox"/> <input checked="" type="checkbox"/> <input type="checkbox"/> <input type="checkbox"/> <input type="checkbox"/>

Distance : **62.5 km** 675 m 705 m
 194 m -630 m

Powered by Leaflet — © OpenStreetMap contributors




46 bis rue Aristide Briand 01500
Ambérieu-en-Bugey


Altitude : 299m

Categorie : Art & Musées

Musée du Cheminot




Credit : Musée du
cheminot_Ambérieu_en_Bugey




Credit : Musée du Cheminot



Credit : Musée du Cheminot



Credit : Musée du Cheminot



Credit : Musée du Cheminot

Le musée du Cheminot présente sur 1000 m² de nombreux objets ferrovières de l'origine des chemins de fer à nos jours ainsi que des reconstructions de scènes de la vie cheminote.

Créé il y a 25 ans, le Musée du Cheminot regroupe sur 1000 m² de nombreux objets de la vie quotidienne des employés du Chemin de Fer. De la machine à vapeur au TGV de nombreux objets ont été préservés. Des bureaux d'une petite gare à la salle à manger des roulants, les décors de la vie cheminote du début du XX^{ème} siècle ont été reconstitués.

On y trouve exposés dans des reconstitutions fidèles tous les objets et lieux qui faisaient le quotidien des cheminots, comme par exemple :

- au rez-de-chaussée : maquettes de locomotives et nombreux objets du temps de la vapeur, deux cabines de conduite, reconstituées, de locomotive à vapeur, le local de la lampisterie, la cabane de voie, l'atelier des apprentis, la forge, plusieurs pupitres de conduite de locomotive électrique, TGV ou diesel, avec reconstitution de certaines fonctions, le poste d'aiguillage, les nombreux outils pour l'entretien et les différents types de voies construites depuis l'origine des chemins de fer, les prototypes des chariots électriques installés à Ambérieu pour freiner les wagons dans l'emprise du triage (FMA).

- au premier étage : le bureau de chef de gare des années cinquante, réfectoire, dortoir, cabinet médical, une importante collection de lanternes ferroviaires, une vitrine sur la Résistance dans les chemins de fer et de nombreuses vitrines abritant les collections d'objets datant du PLM.

Informations complémentaires :

Période d'ouverture : Du 01/01 au 31/12/2017, tous les samedis et dimanches. Fermetures exceptionnelles les jours fériés. Ouvert : - les samedis de 9h à 12h et de 14h à 18h - les dimanches de 14h à 18h En période de vacances scolaires (zone A) du mardi au vendredi de 14h à 18h. (sur RDV les autres jours ainsi que pour les groupes et les écoles).

Mis à jour par : Aintourisme - 04/08/2017

Signaler un probleme

Tarif(s) : Adulte : 4 € (Visite avec guide) Enfant : Gratuit (moins de 14 ans accompagnés). Etudiant : 4 € (Visite avec guide) Famille nombreuse : 4 € (Visite avec guide) Handicapé : 4 € (Visite avec guide) Groupe adultes : 3 € Groupe enfants : Gratuit. Tarif groupe à partir de 10 personnes. Pour les groupes de plus de 10 personnes : 3 € Pour les groupes de moins de 10 personnes : forfait 30 €.

Plus d'informations : <https://base.apidae-tourisme.com/permalink/consulter/objet-touristique/62690/>



01150 Vaux-en-Bugey

Altitude : 0m

Categorie : Activités Sportives

Cuves du Buizin

Les cuves du Buizin constituées de quelques marmites plus ou moins profondes, sont une curiosité naturelle de l'Ain, sur la route du Bugey. Au dessus, un enchaînement des cascades rend cette randonnée en sous bois agréable.

Difficulté : AD1 - Dénivelé : 100 m - Longueur : 600 m - Descente du temps : 2 h - Initiation aux verticales

Informations complémentaires :

Période d'ouverture : Périodes idéales : mars à juin et septembre à novembre.

Mis à jour par : Aintourisme - 08/08/2017

Signaler un probleme

Plus d'informations : <https://base.apidae-tourisme.com/permalink/consulter/objet-touristique/113212/>



01470 Serrières-de-Briord

Altitude : 0m

Categorie : Monuments et Architecture

Patrimoine de la commune de Serrières-de-Briord



Serrières de Briord est situé dans le département de l'Ain, dans le Bas Bugey, entre les confins méridionaux du massif du Jura et le Rhône, à égale distance de Lyon et de Bourg (60 km).

La commune est dominée par la montagne de Chateland et est limitée, à l'Ouest, par le Rhône.

Le fleuve est une frontière naturelle. Seul permettait de le franchir, jusqu'en 1986, un bac à traîlle qu'empruntaient, en particulier, les ouvriers qui travaillaient aux cimenteries de Bouvesse dans le département voisin de l'Isère.

Depuis la construction du barrage de Villebois, le cours du Rhône, assagi, canalisé par des digues artificielles, s'est élargi. Un vaste plan d'eau (800m dans sa plus grande largeur) a modifié la physionomie du paysage.

La base de loisirs du Point Vert propose camping, promenade, restaurant, sports nautiques, baignade, tennis ...

Tout près de Chateland, la dent de Serrières surplombe le village. D'une centaine de mètres de haut et détachée de la montagne, elle semble menacer les habitations en contrebas.

Serrières au fil du temps

Serrarias, Sarreres, Serreres ...Serrières de Briord.

Serrarias, Sarreres ... Serrières de Briord

Le cadre naturel entre la montagne (roches de la Craz et le Fort), la rivière (Pernaz) et le fleuve Rhône a favorisé le développement du village et lui a donné son nom (ser=serrure)

Un peu d'histoire

Lors des travaux d'aménagement du Rhône par la CNR, trois sites archéologiques sauvegardés et fouillés (entre le Pré de la Cour et Saint léger) ont révélé des traces d'habitat, de cultures et d'artisanat (-1200 à - 800).

De - 58 au 4ème siècle, les Romains ont colonisé le Bugey qui se trouvait sur la voie Vienna -Lugdunum - Geneva, sur la rive droite du Rhône Jurassien.

Ils fixèrent les bases de la vie économique de cette région : voies terrestres tracées, exploitation des carrières de pierres calcaires, viticulture, transport fluvial de pierres et de vin, adductions d'eau.

A l'époque gallo-romaine, ces lieux de vie en bordure du Rhône ont perduré jusqu'au 4ème siècle (fin de la colonisation).

Le vieux village : patrimoine de la

commune

On accède au vieux village depuis la route départementale par des ruelles étroites bordées de petites maisons de pierre aux pignons crantés de lauzes.

Ces voies convergent au pied de Chateland, au niveau de l'église, à l'entrée des gorges de l'Avent.

Au Moyen-âge, la densité de la population s'accroît. En 1115, date de la création de la Chartreuse de Portes, la chapelle de Serrières possédait un chapelain.

L'église, devenue paroisse au 14ème siècle, fut agrandie puis restaurée plusieurs fois; dernièrement en 1963, afin de préserver son chœur roman.

Le cimetière qui entourait encore l'église fut déplacé au 19ème siècle.

Le lavoir (1902) alimenté par le canal dérivé de la Pernaz et le four banal du Petit Serrières (1792) furent également restaurés et rappellent les coutumes passées. Un autre lavoir fut déplacé à l'entrée du bourg et reconverti en fontaine.

Evolution du village

Démographie

1836 : 569 h 1901 : 754 h 2001 : 1055 h

A l'époque féodale, Serrières a été la possession du royaume de Bourgogne, du Dauphiné, puis de la Savoie, enfin du royaume français (cession à Henri IV en 1601).

Serrières fait partie du département de l'Ain depuis 1790 et du canton de Lhuis depuis 1800. Le Petit Serrières (ex-hameau de Montagnieu), sur la rive gauche de la Pernaz, fut annexé en 1892.

Aujourd'hui le bourg se développe encore, vers l'ouest, en direction du Rhône, sur d'anciennes terres agricoles et viticoles. Depuis quelques années, de nouvelles familles, en quête d'un cadre de vie plus équilibrant, viennent vivre à Serrières.

Vie économique autrefois

Plusieurs entreprises très actives au 19ème siècle et au cours de la première moitié du 20ème ont maintenant disparu :

- extraction du minerai de fer de 1858-1888 (création du chemin de la Craz)
- exploitation de plusieurs usines de tissage de la soie par des fabricants d'étoffe

de soie de Lyon qui trouvaient dans notre région la main d'œuvre nécessaire. Cette activité a pris fin assez brutalement : un patron en difficulté quitta son usine devant les conflits et abandonna son manoir inachevé. Les anciens bâtiments sont aujourd'hui reconvertis.

- fabrication de casses d'imprimerie, alimentée par l'énergie du canal de la Pernaz.
- carrière de Gras sur la route de Bénonces.
- fermeture de la gare lorsque le tramway qui reliait Brégnier Cordon à Sault Brénaz s'est arrêté en 1906.
- scieries.

Activités actuelles...

Le village continue d'offrir services et commerces.

Son économie est très diversifiée :

L'artisanat traditionnel perdure et évolue vers de nouvelles exigences du monde moderne, L'agriculture permet encore à quelques familles de vivre de la production laitière et de la culture du maïs Le cœur de village, inauguré en 2007, a redynamisé les commerces et modernisé les services. L'atout majeur : un site naturel propice au tourisme et aux loisirs.

Informations complémentaires :

Bons Plans : Remarquable : la maison Comenoz, située dans la rue centrale ; c'était autrefois la "Maison des Fermes" (redevances). Elle est caractéristique du XVIIIème siècle bugiste avec ses toitures pentues couvertes de tuiles écailles. Bel exemple de demeure rurale, elle est dotée d'une entrée charretière en cintre et d'une tourelle.

Mis à jour par : Office de Tourisme Bugey du Rhône aux Montagnes - 12/11/2015
Signaler un problème

Plus d'informations : <https://base.apidae-tourisme.com/permalink/consulter/objet-touristique/547660/>



Chemin du Point vert 01470
Serrières-de-Briord

Altitude : 204m

Categorie : Restaurants

Restaurant du Point vert



Restaurant situé au coeur du site du point vert, au bord du Rhône. Bar pub ambiance cocktail. Retransmission matches de foot. Dansant le vendredi soir. Jeudi soir menu grenouilles.

Informations complémentaires :

Période d'ouverture : Semaine : de 8h30 à 1h. Week-end : de 9h à 1h.

Bons Plans : Bons cadeaux.

Mis à jour par : Office de Tourisme Bugey du Rhône aux Montagnes - 04/04/2016
Signaler un problème

Tarif(s) : A la carte : de 8 à 19 € Menu adulte : de 17 à 24 € Menu enfant : 8,50 € Menu du jour : 12,50 €

Plus d'informations : <https://base.apidae-tourisme.com/permalink/consulter/objet-touristique/161164/>





Isle de la Serre 38390 Porcieu-
Amblagnieu

Altitude : 205m

Categorie : Campings

Camping L'Isle de la Serre



Credit : Office de Tourisme de
Montalieu-Vercieu

Le camping de l'Isle de la Serre situé en bordure du Rhône, à côté du parcours d'eau vive, est le moyen d'hébergement le plus simple pour vos week-end loisirs ou vos stages eau vive. A votre disposition : branchement électrique ; Chapiteau de 200m² ; Tables de pique nique ; Bloc sanitaires et douches chaudes.

Informations complémentaires :

Période d'ouverture : Du 01/04 au 30/11.

Plus d'informations : <https://base.apidae-tourisme.com/permalink/consulter/objet-touristique/148133/>

Classement et capacité : 2 étoiles et 41 emplacements classés

Tarif(s) : Forfait : 7,50 € Prix électricité / jour : 2,85 € Prix adulte / jour : 5,50 €
Prix enfant / jour : 3 € Prix tente / jour : 13 € Prix par personne supplémentaire :
5,50 € Emplacement : 12,50 €. Tarif groupe à partir de 5 personnes.

Mis à jour par : Office du Tourisme Les Balcons du Dauphiné - 07/09/2017

[Signaler un problème](#)

Matériel proposé : Location de bicyclettes

Location de VTT

Location de vélos à assistance électrique

Location de VTT à assistance électrique




Hameau de Brey de Vent 01500
Ambérieu-en-Bugey

Altitude : 650m

Categorie : Monuments et Architecture

Château des Allymes



Credit : Les Amis des Allymes

Perché sur les monts du Bugey, le château des Allymes veille sur la ville. Tantôt dauphinois, tantôt savoyards, tours, donjon et courtines ont traversé les siècles et invitent à la découverte du lieu, modèle d'architecture militaire médiévale.

Le château des Allymes se compose de deux parties, la haute cour formée par les quatre courtines reliant la tour carrée (donjon) à la tour ronde (tour de guet) et la basse cour dont il subsiste le grand mur de fortification et une petite tour de guet, ruinés.

Classé monument historique en 1960, le château des Allymes est sauvé de la ruine et ouvert au public depuis 1966.

Animé par l'association des Amis du château des Allymes, il accueille aujourd'hui dans ses murs expositions, concerts, conférences...

Il est propriété de la Ville d'Ambérieu depuis 1984.

Informations complémentaires :

Période d'ouverture : Du 01/12 au 28/02 : tous les samedis, dimanches de 14h à 17h, sauf les 01/01, 25/12. Du 01/03 au 31/05 : ouvert tous les jours de 14h à 18h sauf les vendredis. Du 01/06 au 30/06 : ouvert tous les jours de 10h à 12h (et de 13h30 à 19h) sauf les vendredis. Du 01/07 au 31/08 : ouvert tous les jours de 10h à 12h30 (et de 13:30 à 19h). Du 01/09 au 30/09 : ouvert tous les jours de 10h à 12h (et de 13h30 à 19h) sauf les vendredis. Du 01/10 au 30/11 : ouvert tous les jours de 14h à 18h sauf les vendredis.

Bons Plans : Un pass permet de découvrir le château des Allymes et l'Abbaye d'Ambronay. En vente dans les sites et au Pavillon du Tourisme d'Ambérieu en Bugey

Mis à jour par : Aintourisme - 05/07/2017

[Signaler un problème](#)

Tarif(s) : Visite libre : 5€ adulte/ 2,50€ étudiants, chômeurs. Gratuit enfant de moins de 10 ans. Visite guidée sans rendez-vous (les jeudis en juillet et août) : 7€/ 5€/ gratuit.

Plus d'informations : <https://base.apidae-tourisme.com/permalink/consulter/objet-touristique/213365/>

Auteur :

Fédération Départementale des Routes
Touristiques de l'Ain

34 rue du général delestraint 01002

BOURG EN BRESSE

<http://www.routes-touristiques-ain.com>

info@routes-touristiques-ain.com