

Retrouvez notre collection de fiches randonnées dans nos bureaux d'information touristique ou sur notre site internet

[www.cevennes-tourisme.fr](http://www.cevennes-tourisme.fr)  
contact@cevennes-tourisme.fr

**Bureau d'information  
touristique d'Alès**

Place de l'Hôtel de Ville 30100 Alès  
Tél. : +33 (0)4 66 52 32 15

**Bureau d'information  
touristique d'Anduze**

2 plan de Brie 30140 Anduze  
Tél. : +33 (0)4 66 61 98 17

**Maison du Tourisme  
et du Parc**

15 place du Colombier  
30450 Génolhac  
Tél. +33 (0)4 66 61 09 48

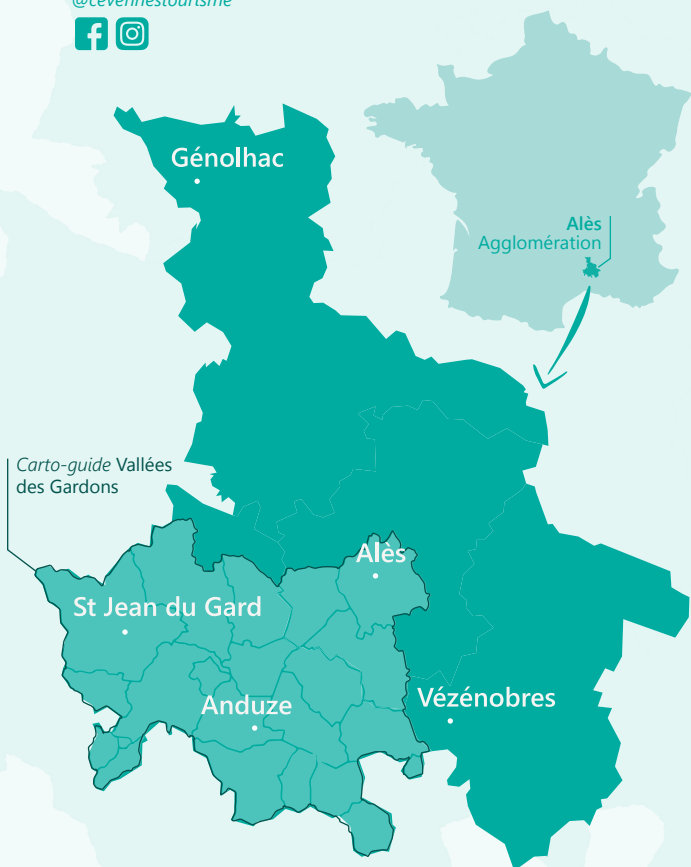
**Maison de la Figue  
et du Tourisme**

Les Terrasses du Château  
30360 Vézénobres  
Tél. : +33 (0)4 66 83 62 02

**Point d'information touristique de Saint-Jean-du-Gard**

Maison Rouge, Musée des vallées cévenoles  
5 rue de l'industrie 30270 St-Jean-du-Gard  
Tél. +33 (0)4 66 85 32 11

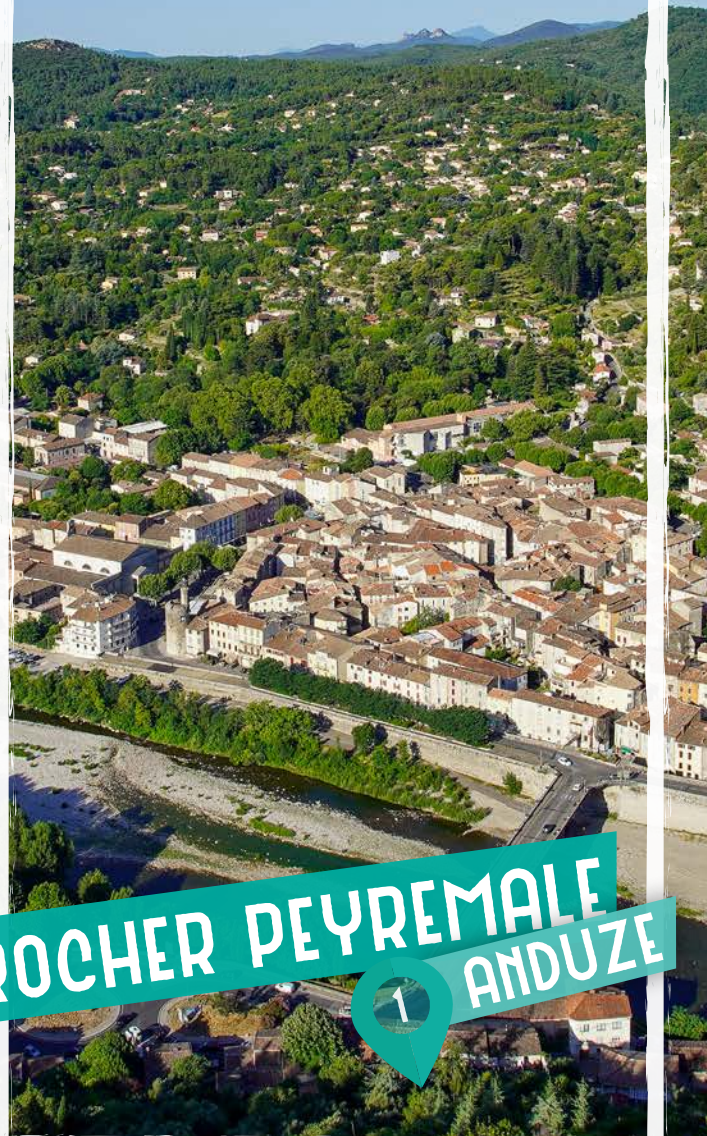
@cevennestourisme



SOCIÉTÉ PUBLIQUE  
LOCALE ABBCEVENNES



## Boucle de randonnée pédestre



# ROCHER PEYREMALE ANDUZE



2h00  
Durée



7km  
Distance



245m  
Dénivelé



Moyen  
Niveau

# LA CHARTE DU RANDONNEUR

## 14 GESTES À ADOPTER POUR UNE PRATIQUE DE LA RANDONNÉE RESPONSABLE



# SENSIBILISATION

## FAUNE - FLORE

Les falaises de Peyremale, avec ses nombreuses fissures et cavités, constituent l'habitat idéal pour les **chauves-souris**. Les espèces présentes sur ce site sont : le minioptère de Schreibers ; le molosse de Cestoni ; le murin à oreilles échanquées.

**Les chauves-souris** sont actives de mars à octobre, période d'activité des insectes dont elles se nourrissent. En hiver, elles hibernent. Il est fondamental de préserver leurs zones de quiétude car tout réveil pourrait leur être fatal. **Toutes les chauves-souris en France sont protégées.** Elles sont un maillon essentiel de la biodiversité. Elles consomment en une nuit près de la moitié de leur poids en insectes variés et nuisibles dont le moustique !

Source : Atlas de la biodiversité d'Alès Agglomération

Signalez tout problème constaté lors de votre activité de pleine nature (mobiliers détériorés, balisage, problème d'accessibilité...)

au service Nature d'Alès Agglomération :  
[yoan.puddu@ville-ales.fr](mailto:yoan.puddu@ville-ales.fr)

## Suivez les chemins balisés

Tous les sentiers proposés sont balisés, pour vous repérer suivez les indications ci-dessous

### Poteau directionnel

Indication de localisation : nom et altitude du lieu-dit

SI Privat 184m

MONS CELAS Le Stade

7.0 km  
6.4 km  
0.7 km

1.2 km TABLE D'ORIENTATION

CROIX DE BERTRANET 0.8 km →  
L'Usclade 0.4 km →

Indication de direction : direction principale et distance prochain carrefour et distance

Éléments remarquables

GR® Grande Randonnée	GR® DE PAYS Grande Randonnée de Pays	PR Promenade et Randonnée
continuité going on		
changement de direction changing direction		
mauvaise direction wrong way		


©FFRandonnée Gard

## Pour compléter vos balades, découvrez les carto-guides

Le Gard offre plus de 9 000 km d'itinéraires balisés et entretenus.

Que vous soyez balade en famille, rando sac au dos... chacun trouvera la formule qui lui convient !

Balade présente sur le **carto-guide Vallées des Gardons** disponible dans nos bureaux d'information touristique et sur le site internet [www.tourismegard.com](http://www.tourismegard.com)



©PlanIGN2022



la Porte des Cévennes



Randonnée pédestre



Départ Hôtel de ville, Anduze



Durée 2h00



Distance 7km



Dénivelé 245m



Niveau Moyen

Alès > Anduze : 20min

Alès > Bagard > Anduze  
Se garer au parking Pélico

Scannez le QR code pour démarrer votre GPS Google Maps qui vous conduira au parking le plus proche de votre randonnée.



Indications routières

## PAS À PAS

Suivez les poteaux directionnels



Départ

Anduze-Mairie

Faubourg Pont

Les Escalades

La Montade (2 poteaux)

La Pastourelle

Babylone

Peyremale

Fort de Rohan

Les Dolines

Lavogne

Babylone

La Pastourelle

La Montade

Les Escalades

Faubourg Pont

Anduze-Mairie

## PATRIMOINE



### Le Quai

Appelé ainsi à tort car aucun bateau n'est jamais venu s'y accoster. C'est en fait une digue construite en 1774 pour éviter « les Gardonnades » (crues soudaines et violentes de la rivière du Gardon).



### La Tour de l'Horloge

Elle date du XIVe siècle et servait à l'origine de tour de guet. Grâce à son horloge, elle a été épargnée lors de la destruction des remparts en 1629. Elle possède aussi un cadran solaire dont les signes du zodiaque sont représentés mais on ne peut lire l'heure qu'entre 11h et 13h.

