

Circuit Voiture:

Découverte du massif du Sidobre (50 Km)

20 MINUTES DE MARCHÉ PAR ÉTAPE
ENVIRON

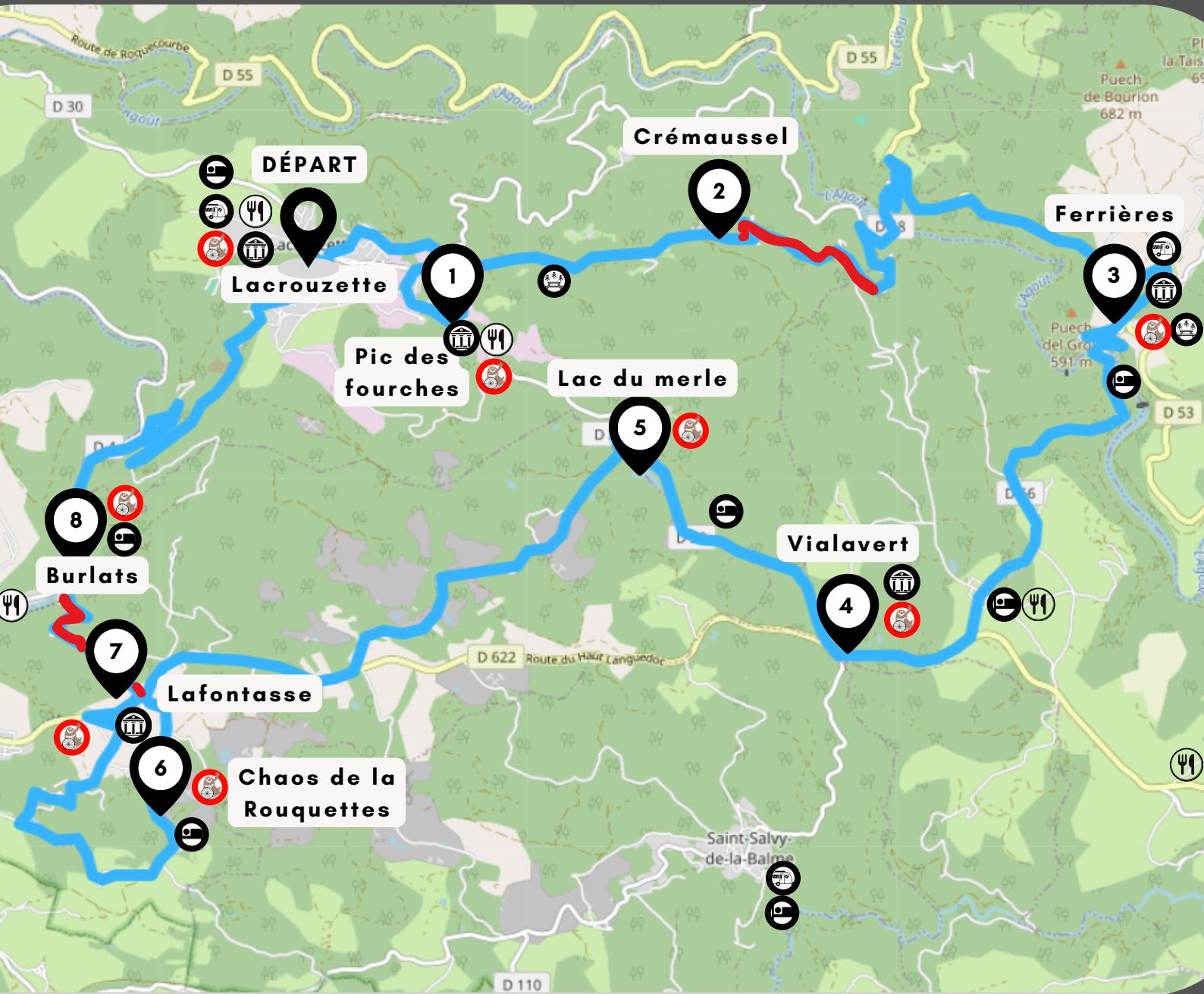


Tel : 05 63 74 63 38

• www.sidobre-vallees-tourisme.com •



Carte



Légendes



Hébergement
à la nuitée



Monument
/visite



Accès ou point
de vue PMR



Restaurant



Aire de
pic-nique



Déconseillé
camping-car ou bus



Aire de
camping-car



Circuit Sidobre:

Vous passerez par:

Départ - Lacrouzette



CE VILLAGE EST UN PÈLERINAGE AU PAYS DU GRANIT. UN TRÈS BON EXEMPLE AVEC L'ÉGLISE NOTRE-DAME DU GRANIT QUE L'ON CONSEILLE D'ALLER DÉCOUVRIR; NOTAMMENT POUR LES OEUVRES DE GRESCHNY ET DU SCULPTEUR JACQUES BOURGES POUR LES BAS-CÔTÉS AVEC UN PROCÉDÉ UNIQUE AU MONDE. LE CIRCUIT DES VENELLES PERMET DE VISITER LE VILLAGE.

PMR : accès possible pour l'église et la place du Théron. Restauration et hébergements dans le village.



1- Pic des fouches



fiche rando et GPX
à télécharger

EN EMPRUNTANT LE SENTIER DE LA PEYRO CLABADO (BOUCLE DE 20MIN À PIED OU RACCOURCI 10MIN SANS LE POINT DE VUE) VOUS POURREZ PROFITER DE L'ACCÈS AU PLUS CÉLÈBRE DES ROCHERS DU SIDOBRE : LA PEYRO CLABADO. LE SOMMET DU PIC OFFRE L'UN DES PLUS BEAUX PANORAMAS DU SIDOBRE, OÙ L'ON PEUT ADMIRER UN PAYSAGE À 360°.

LA FIN DE LA BOUCLE VOUS CONDUIRA AU SPHINX DU SIDOBRE ET AUX VIEUX CHANTIER DE GRANITIER. ON VOUS RECOMMANDE ÉGALEMENT UN PETIT TOUR DANS L'ESPACE JEAN CROS: LA PLUS GRANDE COLLECTION PRIVÉE DE MINÉRAUX ET FOSSILES DANS LA RÉGION.

PMR : accès uniquement au parking où l'on peut voir la Peyro Clabado, au vieux chantier, au sphinx et à l'espace Jean Cros. Fiche rando sentier Peyro Clabado.



2- Crémaussel



fiche rando et GPX
à télécharger

CRÉMAUSSEL EST LE DÉPART DE SENTIERS POUR DÉCOUVRIR DES ROCHERS EMBLÉMATIQUES DU SIDOBRE COMME LE ROC DE L'OIE, L'ÉLÉPHANT OU LE FAUTEUIL DU DIABLE. POUR NE PAS MARCHER TROP LONGTEMPS, NOUS RECOMMANDONS LA PETITE BOUCLE DU SENTIER DES MERVEILLES (ENVIRON 20MIN).

Autres durées possibles au départ de Crémaussel (45min ou 1h30)

Fiche rando sentier des merveilles.

Attention, avec un camping-car, ne pas continuer la route au delà du parking de Crémaussel et rejoindre Ferrières par la route de Vabre.



Circuit Sidobre:

3- Ferrières



PLUS PRÉCISÉMENT AU NIVEAU DU HAMEAU DE LA RAMADE SUR LA COMMUNE DE FONTRIEU, VOUS POUVEZ ACCÉDER AU JEU DE L'OIE GÉANT ET AU PETIT LAVOIR AVANT DE VOUS RENDRE AU MUSÉE DU PROTESTANTISME, DE LA RÉFORME À LA LAÏCITÉ. APRÈS VOTRE VISITE, EN REPRENANT LA ROUTE VOUS PASSEREZ À CÔTÉ DU CHÂTEAU DE FERRIÈRES, CLASSÉ AUX MONUMENTS HISTORIQUES.

Attention, l'accès à Peyremourou passe par des randonnées plus techniques (1h ou 3h30). A déconseiller si une personne ne marche pas bien.



4- Vialavert



fiche rando et GPX
à télécharger

VIALAVERT EST UN SITE INCONTOURNABLE DU SIDOBRE OÙ VOUS POURREZ EN SAVOIR PLUS SUR LA FORMATION DU GRANITE ET SUR LES STATUES-MENHIRS DU HAUT-LANUEDOC EN EMPRUNTANT LE SENTIER DES IMMORTELS (20 MIN). JUSTE À CÔTÉ, ON VOUS RECOMMANDE UN PASSAGE PAR LA MAISON DU SIDOBRE POUR EN SAVOIR PLUS SUR LE TRAVAIL DU GRANIT.

LE BÂTIMENT ABRITE ÉGALEMENT L'OFFICE DE TOURISME ET UNE SALLE D'EXPOSITION TEMPORAIRE. C'EST UN LIEU ÉGALEMENT PROPICE AU REPOS AVEC LES BAINS DE SOLEIL EN GRANIT À CÔTÉ DU PETIT LAC.

Fiche rando sentier des immortels



5- Lac du Merle



CE LAC, PRIVÉ, EST UN VÉRITABLE HAVRE DE PAIX, PARADIS DES OISEAUX ET DE LA FAUNE AQUATIQUE, C'EST UNE SOURCE DE MYSTÈRE AVEC SES ROCHERS EN GRANIT QUI SEMBLENT FLOTTER. ACCÈS UNIQUEMENT ENTRE LA DIGUE ET LES DEUX PARKINGS SUR 150M ENVIRON.

PMR : accès uniquement au parking principal où l'on peut apercevoir le lac. Attention, l'accès aux sagnes de Vialavert passe par une randonnée plus longue (1h30), déconseillée pour une personne qui ne marche pas bien.



Circuit Sidobre:

6- Chaos de la Rouquette



LE CHAOS DE LA ROUQUETTE, EST UN SITE NATUREL CLASSÉ ESPACE NATUREL SENSIBLE. VOUS Y DÉCOUVRIREZ UNE DES PLUS GRANDES RIVIÈRES DE ROCHERS DU SIDOBRE. LA PETITE BOUCLE DU SENTIER DURE ENVIRON 20 MINUTES.

Autres durées possibles (45min ou 1h50)

Fiche rando sentier chaos de la Rouquette.

PMR : accès uniquement au parking bus où l'on peut apercevoir la rivière de rochers depuis la route.



7- Lafontasse

A LA SORTIE DU HAMEAU, SUR LA ROUTE DE CASTRES, ON VOUS RECOMMANDE UN PASSAGE PAR L'ATELIER DE MISSÈGLE. UN DES DERNIERS ATELIER DE TRICOTAGE EN FRANCE (VISITE POSSIBLE DE L'ATELIER SUR RÉSERVATION) BOUTIQUE DE L'ATELIER OUVERTE DU LUNDI AU SAMEDI. HAVRE DE PAIX POUR LES AVENTURIERS ET LES AMOUREUX DE LA NATURE.

Attention, avec un camping-car, ne pas descendre à Burlats par la petite route (22% de descente à certains endroits) On vous conseille de repasser par Castres puis Les Salvages pour revenir vers Burlats.



8- Burlats

VOUS ALLEZ TOMBER SOUS LE CHARME DE CE LIEU CHARGÉ D'HISTOIRE ET DE POÉSIE SUR LES BORDS DE L'AGOUT. CE VILLAGE MÉDIÉVAL DISPOSE D'UN RICHE PATRIMOINE AVEC NOTAMMENT LE PAVILLON ADÉLAÏDE ET L'ANCIENNE COLLÉGIALE ST PIERRE. LE CIRCUIT HISTORIQUE EST FACILE ET PAS TRÈS LONG.

Attention, l'accès à la cascade du paradis est plus compliqué (30 min), et donc déconseillé pour une personne avec des difficultés pour marcher.



Restaurants et commodités



SECTEUR DÉPART, ÉTAPES 1 ET 2

RESTAURATION POSSIBLE DANS LE VILLAGE DE LACROUZETTE TOUTE L'ANNÉE. SUPERMARCHÉ, BOULANGERIE ET SALON DE THÉ. RESTAURATION RAPIDE ÉGALEMENT POSSIBLE AU VIEUX CHANTIER EN ÉTÉ.


GARAGE AUTO ET STATION ESSENCE À LACROUZETTE



SECTEUR ÉTAPES 3, 4 ET 5

RESTAURATION POSSIBLE DANS LE HAMEAU DE GUYOR , À COMBEROUGÉ SUR LA D 622 ET DANS LE VILLAGE DE BRASSAC TOUTE L'ANNÉE. SUPERETTES, BOULANGERIES, CAFÉS DANS LE VILLAGE ÉGALEMENT.

GARAGE AUTO ET STATION ESSENCE À BRASSAC



SECTEUR ÉTAPES 6, 7 ET 8

RESTAURATION POSSIBLE, BOULANGERIE ET ÉPICERIE AU NIVEAU DES SALVAGES TOUTE L'ANNÉE. EPICERIE ET CAFÉ DANS LE VILLAGE DE BURLATS

GARAGE AUTO ET STATION ESSENCE À CASTRES





Hébergement à la nuitée

SECTEUR DÉPART. ÉTAPES 1 ET 2

CHAMBRES D'HÔTES ET HÔTEL À LACROUZETTE



SECTEUR ÉTAPES 3, 4 ET 5

CHAMBRES D'HÔTES À GUYOR ET AU MOULIN DE
RECORD. CHAMBRES D'HÔTES ET HÔTEL À
BRASSAC

SECTEUR ÉTAPES 6, 7 ET 8

CHAMBRES D'HÔTES À LA GIMBERNARIÉ ET
DANS LE VILLAGE DE BURLATS
CHAMBRES D'HÔTES ÉGALEMENT SUR ST SALVY
ET CASTRES.



Circuit du Sidobre

SIDOBRE & VALLÉES

Pour aller plus loin

Circuit Voiture:
Aventure entre Gijou et
Rougier (87 à 102 km)


20 MINUTES DE MARCHES PAR ÉTAPES
ENVIRON

Rocher de la vierge



Un magnifique panorama sur le parc des grands causses

Saut de la truite (St Michel de Léon)



Une très belle cascade au pied du hameau de
St Michel de Léon

Gijounet



Charmant petit village sur les bords du Gijou.

Lacaze



Village pittoresque classé petite cité de caractère.

