



Fiche parcours n°4

Le Petit Saint-Aubin

(Saint-Genès-Champanelle / Beaune-le-Chaud / Manson / Chatrat)

 1h (vélo)  2h40 (marche)  10 KM




Balade familiale



Ce circuit vous emmènera à la rencontre de la chapelle Saint-Aubin, pour découvrir la source de Chabanat, réputée pour soigner les yeux des visiteurs.

Bordant de nombreuses fontaines à proximité du village de Beaune-le-Chaud, cette balade vous offrira une magnifique vue sur la Chaîne des Puys.

Balisage

-  Ronds jaunes dans les 2 sens.
-  Ne pas tenir compte des croix de mauvaise direction  qui ne concernent pas le balisage des itinéraires de Clermont Auvergne Métropole.

Caractéristiques du parcours













- Difficultés** : pas de difficulté majeure.
- Altitudes** : point haut : 1 007 m - point bas : 774 m.
- Dénivelé positive** : 233 m.
- Les + de la balade** : passage à proximité de la chapelle de Saint-Aubin, au sein de laquelle jaillit la source de Chabanat, réputée pour soigner les yeux. Vue sur la Chaîne des Puys.

Accès au point de départ

- Départ de l'Escapad', centre d'activités sportives et de loisirs verts, château de Saint-Genès-Champanelle, à proximité de l'église.

Contacts : 04 43 76 26 81 / lescapad@clermontmetropole.eu



| | | | | | |
|---|---|---|--|---|--|
|  | Balade, suivre les «  » |  | L'Escapad' - départ de la balade |  | Prudence (longement ou traversée de route) |
|  | Autre itinéraire balisé «  » |  | Panneau d'info « la météo en balade » |  | Sens de la balade |
|  | Raccourci non balisé |  | Mât directionnel de carrefour | | |
|  | Km entre 2 points |  | Curiosité, patrimoine, site intéressants | | |

 Voir descriptif détaillé du parcours au verso

L'ESCAPAD'
CENTRE D'ACTIVITÉS SPORTIVES ET DE LOISIRS VERTS

**clermont
auvergne
métropole**

Le petit Saint-Aubin

Descriptif détaillé du parcours



- ① Au départ de l'Escapad', passer derrière l'église et prendre le passage piétons. Au niveau de la mairie, se rendre au mât directionnel et prendre direction « *Chatrat* ». Tourner à gauche et passer devant le cimetière.
- ② Arrivé à la route, prendre à droite sur 300 mètres puis bifurquer sur le chemin à votre gauche après la carrière à chevaux. Au croisement, prendre à droite sur le sentier principal jusqu'à « *Manson* ».
- ③ Au niveau du lavoir, prendre à gauche direction « *Laschamps* ».
- ④ Au sommet de la montée, prendre à droite jusqu'à la route, puis tourner à gauche, en longeant la route jusqu'à la « *Chapelle Saint-Aubin* ».
- ⑤ Après la chapelle, continuer sur 500 mètres environ sur la route puis prendre le chemin à gauche (suivre les ronds jaunes).
- ⑥ Au sommet de la montée, prendre à droite, au croisement se diriger sur la gauche en direction de « *Saint-Genès-Champanelle* ». Aller tout droit.
- ⑦ Dans Chatrat, passer entre les deux fontaines et prendre à gauche en restant sur la route principale.
- ⑧ Au niveau de la route départementale, prendre à droite jusqu'à l'abribus, puis tourner à gauche.
Suivre le chemin emprunté à l'aller pour revenir à l'Escapad'.