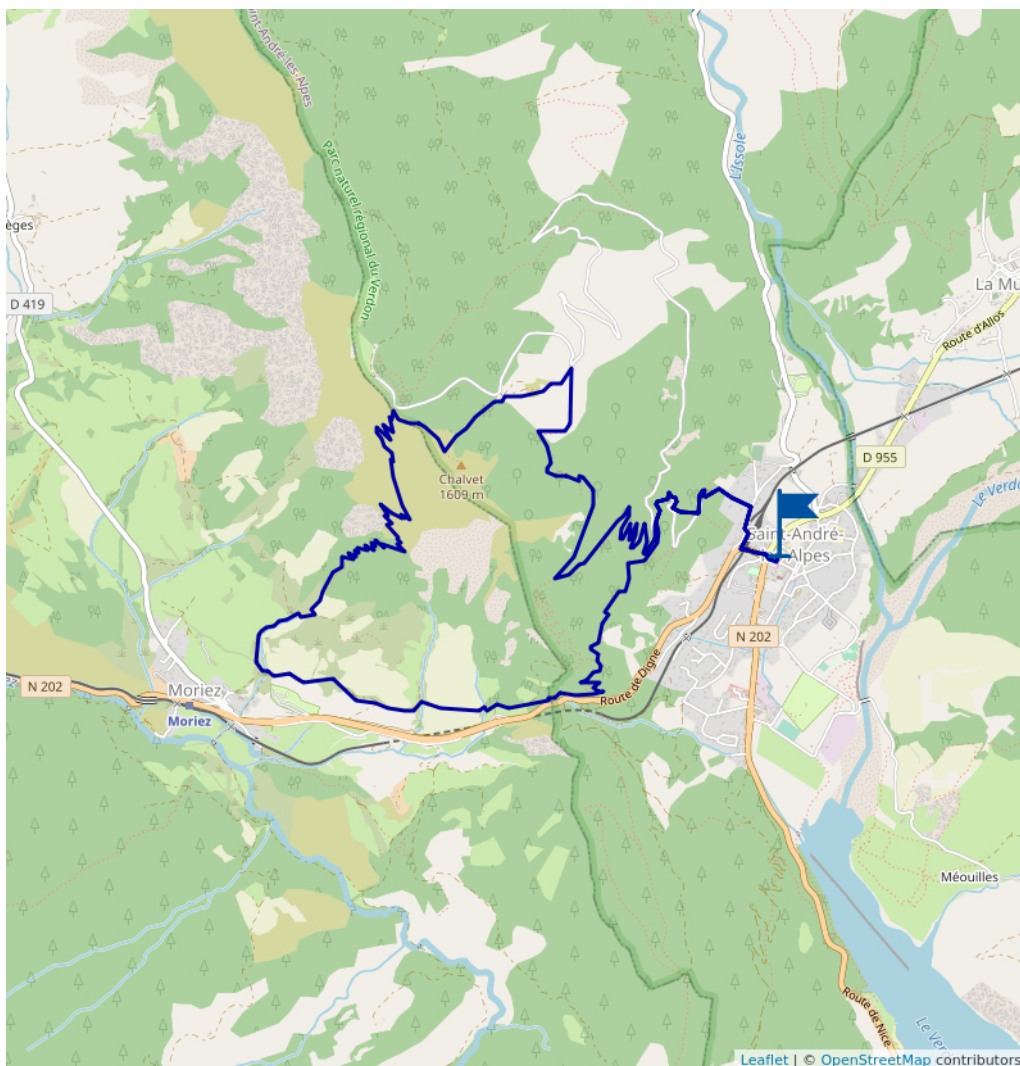





# Le sommet de Chalvet (1613 m)

Proposé par :  
**Office de tourisme Intercommunal Verdon Tourisme**  
"Ce PDF a été généré à partir de Cirkwi, la plateforme de partage  
d'activités touristiques qui vous fait voyager"  
[www.cirkwi.com/circuit/329955](http://www.cirkwi.com/circuit/329955)



Mathieu Smoulin Verdon Pictures

 14.00 km

 maxi -99999 m  
 mini 99999 m  
950 m

Du sommet de Chalvet (1613 m), haut lieu du vol libre, la vue panoramique permet de repérer plus de 50 sommets remarquables, qu'une table d'orientation permet d'identifier.

Une variante est possible au départ de Moriez, en suivant la Route Impériale et le retour des belvédères de la Dindière.

Retrouvez le descriptif sur le site Chemin des Parcs Du Parc Naturel du Verdon joint sur cette fiche.

**Contact :** Téléphone : 04 92 89 02 39 Email : [saintandresalpes@verdontourisme.com](mailto:saintandresalpes@verdontourisme.com) Site web : <https://www.cheminsdesparcs.fr/pedestre/saint-andre-les-alpes-le-sommet-de-chalvet/>

