



# ALPES DE HAUTE PROVENCE

## Les randonnées de la Route Napoléon 130 km de Castellane à Sisteron

www.alpes-haute-provence.com



Agence de Développement des Alpes de Haute Provence  
www.alpes-haute-provence.com

Comité départemental de la randonnée  
alpes-haute-provence.ffrandonnee.fr



## En chemin... le long de la Route Napoléon



Après son abdication en avril 1814, Napoléon est exilé à l'île d'Elbe. Dès lors il n'a qu'un objectif, revenir et reprendre le pouvoir. Le 1er mars 1815 il débarque à Golfe Juan et, afin d'éviter les grandes villes royalistes, il choisit de rejoindre Grenoble par la route des Alpes. Les 3, 4 et 5 mars 1815 il traverse les Alpes de Haute-Provence en passant par Castellane, Digne les Bains, Barrême, Malijai et Sisteron.

Ce parcours a été réhabilité et aménagé en itinéraire de randonnées pédestre et équestre dans le cadre du bicentenaire de la Route Napoléon. Au plus proche du parcours historique réalisé par Napoléon en 1815 et de ses villes étapes, tout en évitant les axes goudronnés et en choisissant les plus beaux sentiers, cet itinéraire mythique vous fera découvrir, sur une journée ou sur plusieurs jours, des paysages préservés et authentiques (75% de l'itinéraire traverse des espaces naturels protégés).

## Les randonnées de la Route Napoléon à pied, à cheval

L'itinéraire de la « Route Napoléon à pied » est un chemin de Grande Randonnée pédestre (GR406) long de 165 km reliant Grasse (Alpes-Maritimes) à Sisteron (Alpes de Haute-Provence). Cet itinéraire est décrit en détail dans le topoguide de la FFRandonnée. [www.ffrandonnee.fr](http://www.ffrandonnee.fr)

L'itinéraire de la « Route Napoléon à cheval » est un itinéraire de randonnée équestre long de 350 km reliant Grasse (Alpes-Maritimes) à Vizille (Isère). Ce grand itinéraire équestre traverse 4 départements. Il est décrit dans un carto-guide et sur le site internet <https://route-napoleon-a-cheval.com>

Dans les Alpes de Haute-Provence ces parcours sont communs dans leur totalité, hormis les quelques secteurs où une petite variante équestre a été aménagée pour éviter les passages délicats et le secteur Volonne - Sisteron où l'itinéraire équestre passe par le village de Peipin.


## Histoire et légende...



### CASTELLANE

Le 3 mars 1815 Napoléon entre dans Castellane par le pont du Roc. Il découvre une petite cité provençale enserrée dans ses remparts. L'Empereur mange avec le sous-préfet Francoul et le maire Saint-Martin à la sous-préfecture (plaque souvenir en façade du bâtiment, 34 rue Nationale).

En début d'après-midi il quitte, sous la neige, Castellane et monte vers le col des Lèques. Ses troupes bivouaqueront à Taulanne.



### BARRÊME

En fin de journée il gagne le village de Barrême, les rues sont illuminées et toute la population l'attend. Il fait étape dans la maison la plus bourgeoise du village, celle du Juge Tartanson (plaque souvenir sur la façade). Le soir il déguste une soupe de légumes et un plat de morue, complété par un rôti de chevreau, des confitures et des pistoles commandés en complément à l'Auberge du Cheval-Blanc. Après une courte nuit et un rassemblement des troupes devant l'église, il quitte Barrême à 6 h 00 du matin.



### HAMEAU DE LA CLAPPE (CHAUDON-NORANTE)

Dans la matinée du 4 mars il rejoint La Clappe, petite commune de 300 habitants. Il se restaure à l'auberge du hameau. L'aubergiste sert à l'Empereur une omelette et une bouteille de vin. A l'issue du déjeuner il s'étonne du prix demandé « Les œufs sont si rare par ici ? ». Il lui est répondu « Non Sire, pas les oeufs mais les empereurs ! »



### DIGNE-LES-BAINS

Samedi à midi, jour de marché, Napoléon pénètre dans Digne-les-Bains par la rue Mère de Dieu. Il déjeune à l'ancien hôtel du Petit Paris tenu par Louis Bausset (plaque commémorative sur la façade, 2 rue Jeu de Paume). Les troupes bivouaquent sur le Prê-de-Foire et au cours des Arès. L'Empereur quitte Digne-les-Bains vers 15 h 00 par le boulevard Gassendi (autrefois « Chemin Neuf ») et le Grand Pont.



### MALIJAI

Napoléon s'arrête au château de Malijai pour passer la nuit du 4 mars. Il dort une partie de la nuit sur un fauteuil dans le château au premier étage. Craignant une attaque surprise des royalistes il termine sa nuit dans le parc du château avec ses troupes (plaque souvenir sur la façade du château).



### VOLONNE

Le 5 mars au matin il reprend la route et se restaure d'un canard aux olives dans l'auberge du « Poisson d'Or » à Volonne. Une fresque murale devant la fontaine de Volonne rappelle le passage de l'Empereur. A la sortie du village, sur une pierre d'une vieille maison est gravé « Eishi lou 5 de mars 1815, Napoléon 1er P.P » ce qui est traduit par « Ici le 5 mars 1815 Napoléon 1er passa et pissa » !



### SISTERON

Vers 11 h 00 du matin il pénètre dans Sisteron par le pont de la Baume (seul ouvrage permettant de franchir la Durance depuis 1365). L'Empereur s'assied sur le parapet du pont et s'exclame « Soldats, nous voilà sauvés, nous sommes à Paris ! ». Il se repose et déjeune à l'auberge du Bras d'or dans la rue Saunerie, rue principale de Sisteron (plaque souvenir). Dans le bourg, malgré la présence de quelques royalistes, les cris de « Vive l'empereur » ne cessaient de retentir.



## Les espaces naturels traversés Le Parc naturel régional du Verdon

Livre ouvert sur la géologie, la faune, la flore et l'histoire de l'homme, le territoire du Parc naturel régional du Verdon (46 communes) offre une grande variété de paysages et de milieux. Avec un tiers de la flore française, la richesse floristique est unique. L'Outarde Canepetière, le Vautour fauve, le Lézard ocellé (le plus gros d'Europe) et 22 espèces de chauve-souris sur 32 répertoriées en France sont un exemple de la diversité animale présente. La rivière du Verdon, avec ses 165 km et une capacité de stockage de 434 millions de m3, constitue avec la Durance, le château d'eau de la Provence. Elle alimente en eau potable de qualité les grandes villes de la région. **Contact : [www.parcduverdon.fr](http://www.parcduverdon.fr)**



## Réserve naturelle géologique de Haute-Provence

Lieu de transition entre les Alpes et la Provence, la Réserve naturelle géologique de Haute-Provence, la plus grande d'Europe, se caractérise par une diversité de paysages exceptionnels où se côtoient le temps de l'homme et le temps de la terre sur 2 300 km² et 59 communes. La Réserve peut se visiter comme un véritable musée à ciel ouvert grâce à son territoire aménagé pour apprendre à lire la Terre. Des circuits de découverte balisés accessibles à tous sont proposés depuis les pôles muséographiques de Castellane, Sisteron et Digne-les-Bains. Découvrir la Réserve naturelle géologique de Haute-Provence, c'est vivre un véritable voyage à travers le temps. Une partie de son territoire est labellisé European Global Geopark. **Contact : [www.reserves-naturelles.org/geologique-de-haute-provence](http://www.reserves-naturelles.org/geologique-de-haute-provence)**



## Règles de bonne conduite du randonneur

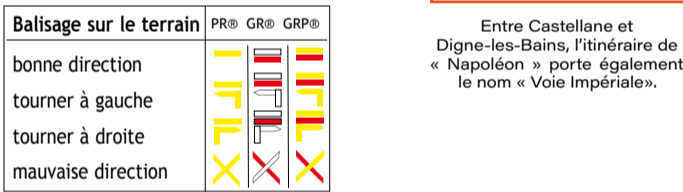
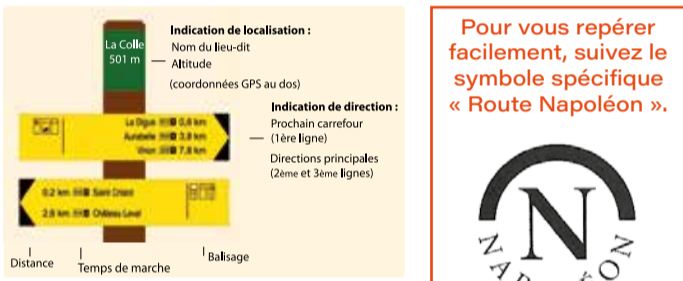
- Partez bien chaussés, bien équipés et avec une quantité d'eau suffisante.
- Ne créez pas de raccourcis, afin de limiter le piétinement de la végétation et l'érosion des sols.
- Suivez les itinéraires balisés et autorisés.
- Ne sortez pas des sentiers aménagés, respectez les propriétés privées et les cultures.
- Restez courtois et respectueux envers les personnes rencontrées lors de vos randonnées.
- Les chemins sont utilisés tout au long de l'année par d'autres usagers, pour leur travail (agriculteurs, forestiers...) ou leurs loisirs (promeneurs, vététistes, cavaliers, chasseurs...).
- Dans les zones de pâturage, ne traversez pas le troupeau, tournez le, tenez votre chien en laisse, et ne faites pas de gestes brusques face aux chiens de protection (patous). Refermez les barrières.
- Soyez attentifs et discrets pour mieux observer la faune sauvage de nos montagnes.
- Le ramassage des châtaignes et des champignons est strictement interdit dans les propriétés privées.
- Ne cueillez pas de plantes ou de fleurs.
- Certaines sont rares et protégées même si l'abondance en un lieu précis pourrait laisser présager du contraire.
- N'abandonnez pas de détritiques et ne faites pas de feu.

## Avertissement

Les randonneurs parcourent les itinéraires décrits sous leur propre responsabilité. Les co-auteurs de ce document ne sauraient en aucun cas être tenus pour responsables des accidents éventuels. Attention ! Entre novembre et avril, la neige persiste sur certains versants, renseignez-vous avant de partir.

## Signalétique sur le terrain

Les temps de marche indiqués sur les panneaux sont calculés pour un horaire moyen de 4km/h sur le plat, 300 m de dénivelé positif, ou 400 m de dénivelé négatif par heure. Ils ne tiennent pas compte des pauses éventuelles.



## Vos observations nous sont utiles

Si vous constatez que des sentiers sont en mauvais état, n'hésitez pas à le signaler sur le site internet de Suricate [www.sentinelles.sportsdenature.fr](http://www.sentinelles.sportsdenature.fr)

## Randonnées dans les Alpes de Haute-Provence

Les itinéraires figurant sur ce document font partie des 7000 km de chemins de randonnée du département inscrits au Plan Départemental des Itinéraires de Promenade et de Randonnée. Le Conseil départemental des Alpes de Haute-Provence et les communautés de communes participent à leur aménagement, leur entretien et à la réalisation de ce document cartographique. Le Comité Départemental de la Randonnée Pédestre entretient bénévolement les GR® et GRP®.

## Adresses utiles

- Météofrance :** Consulter la météo avant de partir en randonnée : Tél. 3250
- Les secours :** En cas d'accident, donner l'alerte : Tél. 112
- Offices de tourisme :**
  - Verdon Tourisme - Bureau d'information de Castellane** Tél. 04 92 83 61 14 - [www.verdontourisme.com](http://www.verdontourisme.com)
  - Provence Alpes Digne-les-Bains** Tél. 04 92 36 62 62 - [www.dignelesbains-tourisme.com](http://www.dignelesbains-tourisme.com)
  - Bureau d'information touristique du Val de Durance** Tél. 04 92 64 02 64 - [www.dignelesbains-tourisme.com](http://www.dignelesbains-tourisme.com)
  - Sisteron Buëch** Tél. 04 92 61 36 50 - [www.sisteron-buech.fr](http://www.sisteron-buech.fr)
- Informations touristiques :**
  - Agence de Développement des Alpes de Haute Provence** [www.alpes-haute-provence.com](http://www.alpes-haute-provence.com)
  - Chemin de Fer de Provence** Tél. 04 97 03 80 80 (Digne-les-Bains) / 04 92 31 01 58 (Nice) [tourisme.trainprovence.com](http://tourisme.trainprovence.com)

## Hébergements

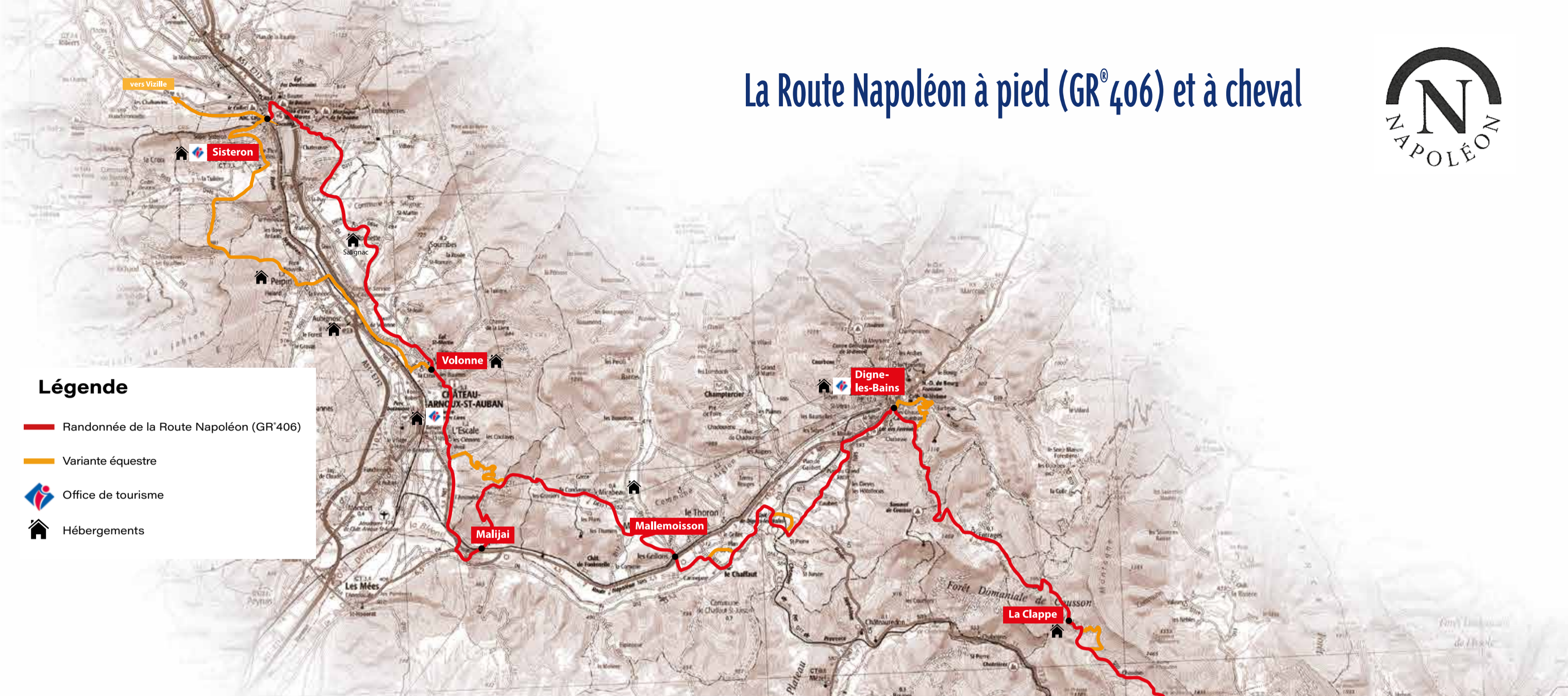
- La Garde**
  - Hôtel-restaurant Auberge du Teillon\*\* Tél : 04 92 83 60 88 [www.auberge-teillon.com](http://www.auberge-teillon.com)
- Castellane**
  - Gîte d'étape et chambres d'hôtes L'Oustau Tél. 06 50 83 40 33/04 92 83 77 27 [www.oustaucastellane04.fr](http://www.oustaucastellane04.fr) (autres hébergements se renseigner auprès de l'office de tourisme - Tél. 04 92 83 61 14)
- Senez**
  - Gîte d'étape communal Tél. 04 92 34 21 04 / 06 30 87 42 21 - [www.senez.fr](http://www.senez.fr)
  - Chambre d'hôtes auberge Le Clos Jamac Tél. 04 92 34 20 47 / 06 08 58 69 80 <http://leclousjamac.over-blog.com>
- Barrême**
  - Gîte d'étape L'Agnelun Tél : 06 19 92 91 06
- Chaudon Norante (La Clappe)**
  - Gîte d'étape du Domaine de la Clappe Tél. 06 21 31 39 10 - [www.domaine-la-clappe.com](http://www.domaine-la-clappe.com)
- Digne-les-Bains**
  - Gîte du Château des Sièyes Tél. 04 92 31 20 30 / 06 72 75 43 84 [www.dignelesbains-tourisme.com](http://www.dignelesbains-tourisme.com) (autres hébergements se renseigner auprès de l'office de tourisme - Tél. 04 92 36 62 62)
- Mirabeau**
  - Les 4 chemins, chambre d'hôtes Tél. 06 87 66 74 24
- Château-Arnoux** (se renseigner auprès de l'office de tourisme - Tél. 04 92 64 02 64)
- Volonne**
  - Camping à la Ferme Terres du Vanson Tél. 06 60 83 83 64/06 08 99 71 04 <https://terres-du-vanson.wixsite.com/volonne>
  - Camping Sunélia l'Hippocampe Tél. 04 92 33 50 00 - [www.l-hippocampe.com](http://www.l-hippocampe.com)
- Aubignosc**
  - La Magnanerie Tél. 04 92 62 60 11 - [www.la-magnanerie.net](http://www.la-magnanerie.net)
- Peipin**
  - Gîte d'étape La Fenière Tél. 04 92 62 44 02 - [lafenierepeipin.free.fr](http://lafenierepeipin.free.fr)
- Salignac**
  - Le Jas du Moine, camping Tél. 04 92 61 40 43 - [www.camping-jasduoine.com](http://www.camping-jasduoine.com)
- Sisteron** (se renseigner auprès de l'office de tourisme Tél. 04 92 61 36 50 - [www.sisteron-buech.fr](http://www.sisteron-buech.fr))



Contribuez à la préservation de vos sites de pratique ! En tant que passionné des sports outdoor, vous êtes sensible à la qualité des sites et itinéraires, à leur préservation, à la prise en compte de votre sport favori dans les politiques territoriales. En partageant vos traces GPS - et uniquement vos traces GPS - vous contribuez à la meilleure connaissance des sports outdoor et à la préservation de vos sites de pratique.

Conception : Agence de Développement des Alpes de Haute Provence avec le concours technique du Service environnement du Conseil départemental des Alpes de Haute-Provence. Crédit photos : AD04/Raoul Gietraud, AD04/Foehn photographie, AD04/Philippe Murias, AD04/Thibaut Vergoz, AD04/Luc Lagarde, AD04/OT Digne/Michel Boutin, AD04/Eric Olive, AD04/Contraste-Abian Desloyal, CD04/SA, AD04/CC du Moyen Verdon Impression : ODIM Impression Voix (04).

# La Route Napoléon à pied (GR® 406) et à cheval



### Légende

- Randonnée de la Route Napoléon (GR®406)
- Variante équestre
- Office de tourisme
- Hébergements

## 1 De Peyroules à Castellane

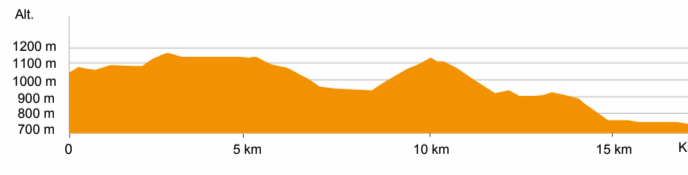


6 h 4 h 30 17 km + 590 m - 900 m

Peyroules, La Garde, Castellane

**La Garde** : église Notre-Dame-des-Ormeaux (XIII<sup>e</sup>), ancienne bergerie de Sébet

**Castellane** : le Verdun, Chapelle Notre Dame du Roc (XII<sup>e</sup>), pont du Roc (XIV<sup>e</sup>), ancienne sous-préfecture où Napoléon déjeuna le 3 mars 1815 (plaque souvenir)



De Peyroules monter au plateau du Plan de l'Arbre (PR) et retrouver le GR®406 venant de Grasse. Suivre la piste montant vers la colline de Trébec. L'itinéraire traverse ce plateau boisé et redescend par une longue piste jusqu'à La Bâtie et la Route Napoléon. Suivre la petite route en face et prendre le sentier montant à travers la colline de Sébet. Il passe à proximité d'une remarquable bergerie restaurée, puis descend à l'ubac pour rejoindre une petite route et le village de La Garde. L'arrivée se fait par l'église Notre-Dame-des-Ormeaux, puis l'itinéraire traverse le cœur du village, rejoint le GR®4, longe la Route Napoléon et bifurque après la chapelle Saint-Sébastien sur un agréable sentier qui rejoint la plaine de Castellane. L'entrée dans la ville s'effectue par le pont du Roc, itinéraire historique emprunté par Napoléon en 1815 pour rejoindre la sous-préfecture.

## 2 De Castellane à Senez

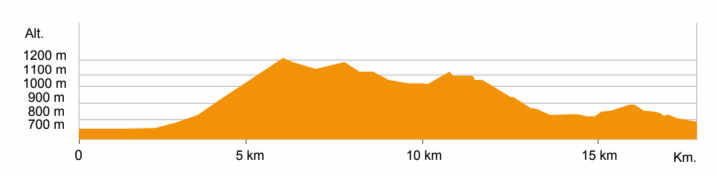


6 h 5 h 18 km + 870 m - 810 m

Senez, Blieux (hors GR, gîte d'étape à 2 h)

**Taulanne** : rochers des Cadières de Brandis, bivouac des troupes de Napoléon, clue de la Roche Percée, borne milliaire (II<sup>e</sup>)

**Senez** : cathédrale Notre-Dame de l'Assomption (XVI<sup>e</sup>) et son cadran solaire (XVII<sup>e</sup>)



Sortir de Castellane par les berges du Verdun, monter aux hameaux de la Colle et de Brayal et s'élever par un agréable sentier en sous bois sous les rochers des Cadières de Brandis. L'itinéraire redescend progressivement au pittoresque hameau de Taulanne (lieu de bivouac des troupes de Napoléon). Suivre la route sur quelques mètres, emprunter un petit pont et monter à gauche au-dessus des clues de la Roche Percée par la voie historique qu'emprunta Napoléon en 1815 (point de vue). Descendre par un petit sentier à flanc de montagne versant nord, passer devant une ancienne borne milliaire romaine datant du III<sup>e</sup> siècle et rejoindre la petite route de Blieux. Passer le pont, traverser le hameau de la Maurelière et par la plaine rejoindre le village de Senez.

## 3 De Senez à La Clappe par Barrême

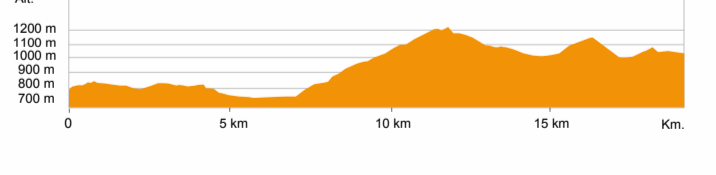
6h30 5h 19 km + 1020 m - 760 m

Barrême, La Clappe

**Barrême** : maison du Juge Tartasson où Napoléon dormi le 3 mars 1815 (plaque souvenir), distillerie, train touristiques des Pignes

**Chaudon** : hameau, zone de robines

**La Clappe** : gîte où Napoléon déjeuna le 4 mars 1815



Sortir de Senez par la petite route menant aux clues de la Melle. Passer devant la ferme de Chaurits, le hameau du Riu d'Ourgas, au pied de la Grande Bastide et par un chemin à mi-pente descendre la vallée de l'Asse jusqu'au village de Barrême. Passer devant la maison du Juge Tartasson où dormi Napoléon le 3 mars 1815 et sortir du village par la colline. L'itinéraire monte jusqu'au col de la Gardivoire puis rejoint, en balcon, le petit hameau de Chaudon. Poursuivre sous la route et traverser une remarquable zone de robinie. Rejoindre la route départementale et le gîte de la Clappe.

Pour le passage du col du Corobin, ne pas prendre le sentier (passage escarpé), suivre la route jusqu'à la Clappe.



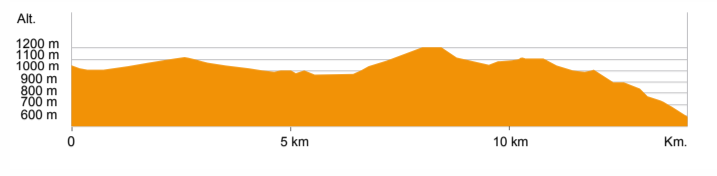
## 4 De La Clappe à Digne-les-Bains

5h 3h30 15 km + 590 m - 1030 m

Digne-les-Bains

**Entrages** : village pittoresque (château, place du village), Pas d'Entrages (point de vue)

**Digne-les-Bains** : station thermale, Réserve Naturelle Géologique de Haute-Provence, musées, crypte archéologique de Notre-Dame du Bourg (V<sup>e</sup>), ancien hôtel du Petit Paris où Napoléon déjeuna le 4 mars 1815 (plaque souvenir).



Suivre un petit sentier sous la route et rejoindre le col de Pierre-Basse. Par une piste forestière partant sur la gauche rejoindre le charmant village d'Entrages. Monter au Pas d'Entrages (point de vue) et descendre par un petit sentier jusqu'aux Hautes-Bâtie du Cousson. L'itinéraire continue à descendre jusqu'aux ruines des Basses-Bâtie du Cousson (point de vue), emprunte le sentier des Oreilles d'Ânes et débouche au cœur de la ville de Digne-les-Bains.

Juste avant les ruines des Basses Bâties du Cousson, quitter le GR et suivre la piste équestre qui descend au quartier de Barbejas et rejoint le centre ville de Digne-les-Bains.



## 5 Digne-les-Bains à Mallemoisson

4h 2h30 15 km + 180 m - 260 m

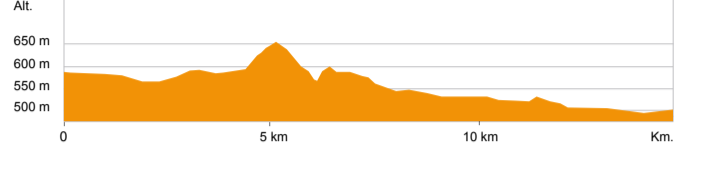
Gaubert, Mallemoisson

**Digne-les-Bains** : plan d'eau, hameau de Gaubert, train des Pignes, golf des Lavandes

**Le Chaffaut** : village pittoresque, château (XV<sup>e</sup>)

**Mallemoisson** : forêt remarquable, maison des produits de Pays

**Digne-les-Bains** : station thermale, Réserve Naturelle Géologique de Haute-Provence, musées, crypte archéologique de Notre-Dame du Bourg (V<sup>e</sup>), ancien hôtel du Petit Paris où Napoléon déjeuna le 4 mars 1815 (plaque souvenir).



Quitter Digne-les-Bains par la piste cyclable du bord de Bléone. Passer devant le plan d'eau et par la plaine rejoindre le hameau perché de Gaubert (point de vue). Descendre sur l'autre versant, emprunter une passerelle au pied de la colline, effectuer une nouvelle petite ascension, descendre à nouveau et rejoindre le hameau de St Pierre de Gaubert. Juste avant celui-ci l'itinéraire oblique à droite, passe devant la petite halte du train des Pignes, pénètre dans le golf des Lavandes et passe devant le restaurant. Après avoir enjambé par un aqueduc la route, le parcours chemine dans la plaine au milieu des champs. Il suit la petite route qui descend au quartier de Barbejas et rejoint le centre ville de Digne-les-Bains.

## 6 De Mallemoisson à Volonne par Malijai

7h 4h30 25 km + 630 m - 680 m

**VARIANTE DIRECTE SANS MALIJAI**

5h 3h 18 km + 500 m - 550 m

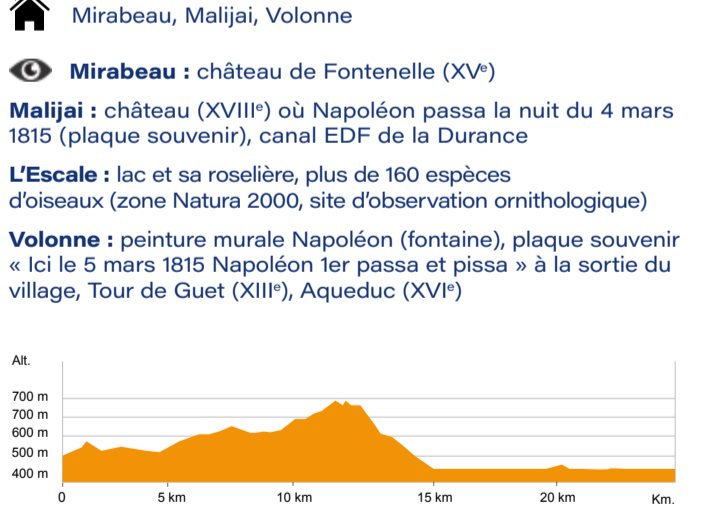
Mirabeau, Malijai, Volonne

**Mirabeau** : château de Fontenelle (XV<sup>e</sup>)

**Malijai** : château (XVIII<sup>e</sup>) où Napoléon passa la nuit du 4 mars 1815 (plaque souvenir), canal EDF de la Durance

**L'Escale** : lac et sa roselière, plus de 160 espèces d'oiseaux (zone Natura 2000, site d'observation ornithologique)

**Volonne** : peinture murale Napoléon (fontaine), plaque souvenir « Ici le 5 mars 1815 Napoléon 1er passa et pissa » à la sortie du village, Tour de Guet (XIII<sup>e</sup>), Aqueduc (XVI<sup>e</sup>)



Sortir de Mallemoisson par la colline dominant le village, redescendre dans la plaine, passer la rivière des Duyes, cheminer en bord de champs et après avoir traversé le hameau des Lutins rejoindre le Château de Fontenelle et le village de Mirabeau. L'itinéraire s'élève ensuite par une longue piste vers l'ouest jusqu'au col des Pénitents. Une variante au GR permet de rejoindre directement le village de l'Escale sans passer par Malijai. Autrement continuer à monter sur la piste, pour rejoindre un sentier de crête qui descend vers Malijai. En bas de descente il gagne une piste et pénètre dans le village où Napoléon dormi le 4 mars 1815. Passer devant le château, traverser la Route Napoléon et rejoindre le bord du canal de la Durance. L'itinéraire suit de petites routes jusqu'au village de l'Escale. Rejoindre le bord du lac et suivre le sentier aménagé le long de celui-ci. Il traverse une remarquable roselière et après le camping pénètre dans le village de Volonne.

## 7 De Volonne à Sisteron par Salignac (pédestre)

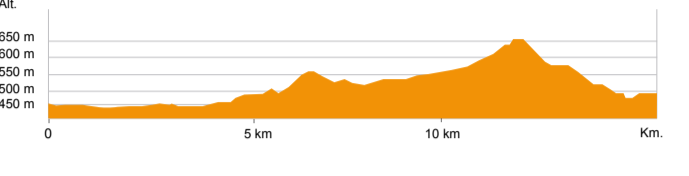
5h 17 km + 460 m - 430 m

Salignac, Sisteron

**Salignac** : chapelle au sommet du site de l'ancien village

**Sisteron** : rue Saunerie une plaque souvenir signale que Napoléon déjeuna à l'auberge du Bras d'Or le 5 mars 1815, Citadelle de Sisteron (X<sup>e</sup> - XIX<sup>e</sup>), Les Tours de Remparts (XIV<sup>e</sup>), la cathédrale (XII<sup>e</sup>), la Durance, Clue de Sisteron.

**Sisteron** : rue Saunerie une plaque souvenir signale que Napoléon déjeuna à l'auberge du Bras d'Or le 5 mars 1815, Citadelle de Sisteron (X<sup>e</sup> - XIX<sup>e</sup>), Les Tours de Remparts (XIV<sup>e</sup>), la cathédrale (XII<sup>e</sup>), la Durance, Clue de Sisteron.



Quitter Volonne par l'authentique Route Napoléon, passer devant la plaque souvenir « Napoléon 1er P.P » et suivre la petite route du Plan de Volonne. Après la traversée de cette zone de vergers, l'itinéraire franchit le Vançon par le pont et le petit riu du Jabron à gué. Il remonte par une route secondaire puis un très joli sentier sous le village de Salignac (points de vue sur la vallée de la Durance). Traverser le village, une nouvelle zone de vergers et rejoindre la route départementale. La suivre à droite, passer devant le château de Briasc et prendre la voie à gauche. L'itinéraire descend par le chemin historique jusqu'au hameau de la Baume (points de vue sur Sisteron). Passer le pont de la Durance et pénétrer dans Sisteron par les rues piétonnes.

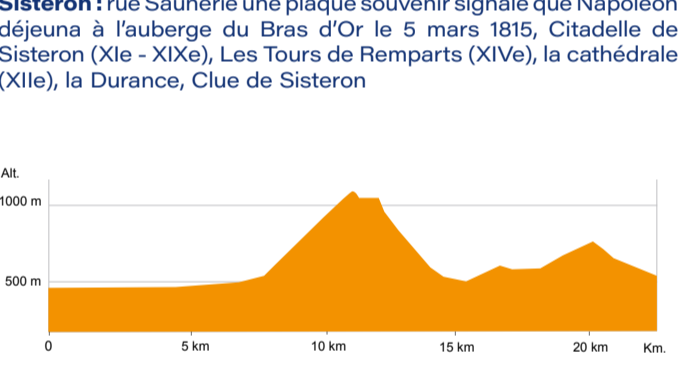
## 7b De Volonne à Sisteron par Peipin (équestre)

5h 22 km + 1000 m - 900 m

Peipin, Sisteron

**Peipin** : village, montagne de Lure

**Sisteron** : rue Saunerie une plaque souvenir signale que Napoléon déjeuna à l'auberge du Bras d'Or le 5 mars 1815, Citadelle de Sisteron (X<sup>e</sup> - XIX<sup>e</sup>), Les Tours de Remparts (XIV<sup>e</sup>), la cathédrale (XII<sup>e</sup>), la Durance, Clue de Sisteron



Rejoindre le pont de Volonne. Franchir la Durance et suivre l'itinéraire en rive gauche remontant la rivière le long des vergers. Le parcours continue en remontant la vallée par des chemins et petites routes de plaine. Il rejoint le village de Peipin, puis s'élève dans la montagne en suivant le GR®653D (Chemin de St Jacques de Compostelle). Après une longue ascension vers la dernière ligne de crête de la montagne de Lure, l'itinéraire bascule dans la vallée du Jabron. En fin de descente il franchit la rivière, remonte au plateau du Thor et gagne la colline du Molard dominant Sisteron.



### LÉGENDE

n° de l'étape      étape

**1 De Peyroules à Castellane**

durée à pied      durée à cheval      kilométrage      dénivelé positive et négative      balisage

6h 4h30 17 km + 590 m - 900 m

**La Garde** : église Notre-Dame ...      ← à voir sur le parcours