

Retrouvez notre collection de fiches randonnées dans nos bureaux d'information touristique ou sur notre site internet

www.cevennes-tourisme.fr
contact@cevennes-tourisme.fr

**Bureau d'information
touristique d'Alès**

Place de l'Hôtel de Ville 30100 Alès
Tél. : +33 (0)4 66 52 32 15

**Bureau d'information
touristique d'Anduze**

2 plan de Brie 30140 Anduze
Tél. : +33 (0)4 66 61 98 17

**Maison du Tourisme
et du Parc**

15 place du Colombier
30450 Génolhac
Tél. +33 (0)4 66 61 09 48

**Maison de la Figue
et du Tourisme**

Les Terrasses du Château
30360 Vézénobres
Tél. : +33 (0)4 66 83 62 02

Point d'information touristique de Saint-Jean-du-Gard

Maison Rouge, Musée des vallées cévenoles
5 rue de l'industrie 30270 St-Jean-du-Gard
Tél. +33 (0)4 66 85 32 11


@cevennestourisme



Conception et réalisation : SPJ Alès Cévennes - Cévennes Tourisme. Crédits photos : Alès Agglomération, Cévennes Tourisme, Adobe Stock, Impression : www.fabrique.fr
Papier certifié 100% FSC et Imprim'Vert®. La certification FSC est une garantie contre la déforestation.
Imprim'Vert est le label de référence des imprimeurs respectueux de l'environnement.
Parution : Juillet 2022. Ne pas jeter sur la voie publique.



Boucle de randonnée pédestre



1h00
Durée



5.5km
Distance



215m
Dénivelé



Facile
Niveau

LA CHARTE DU RANDONNEUR

14 GESTES À ADOPTER POUR UNE PRATIQUE DE LA RANDONNÉE RESPONSABLE



SENSIBILISATION

FAUNE - FLORE

Le Lorient d'Europe, appelé "Merle d'or" car le mâle est jaune vif avec les ailes noires. Les jeunes et les femelles passent plus inaperçus car leur plumage est plus terne.

Cette espèce protégée se nourrit principalement d'insectes mais aussi de baies et de fruits. Oiseaux migrants, le lorient d'Europe arrive dans notre secteur mi-avril et repart fin août pour hiverner en Afrique.



Signalez tout problème constaté lors de votre activité de pleine nature (mobiliers détériorés, balisage, problème d'accessibilité...)

au service Nature d'Alès Agglomération :
yoan.puddu@ville-ales.fr

Suivez les chemins balisés

Tous les sentiers proposés sont balisés, pour vous repérer suivez les indications ci-dessous

Poteau directionnel

Indication de localisation : nom et altitude du lieu-dit

St Privat 164m

Indication de direction : direction principale et distance / prochain carrefour et distance

7,0 km ← MONS
 6,4 km ← CELAS
 0,7 km ← Le Stade

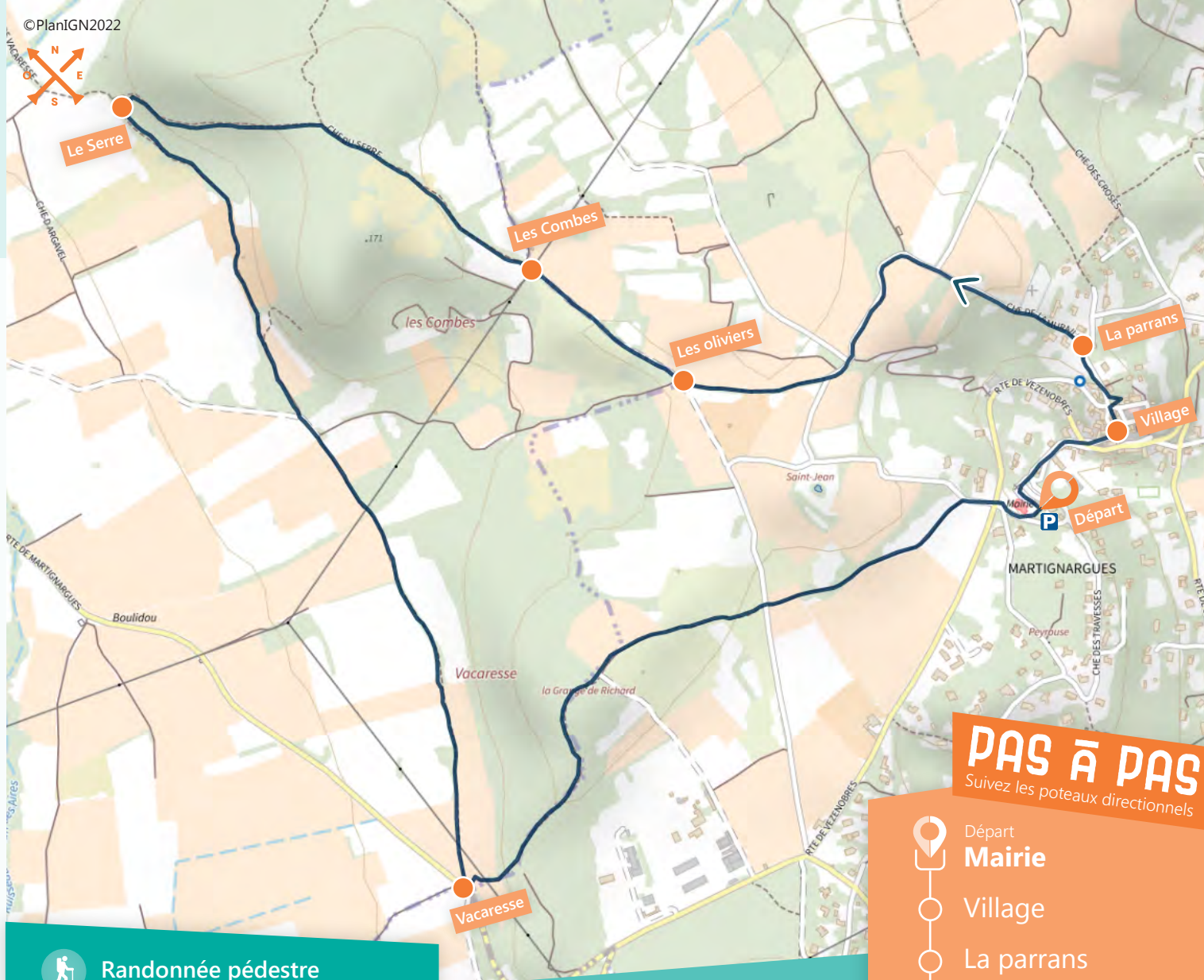
1,2 km TABLE D'ORIENTATION

Éléments remarquables

CROIX DE BERTRANET 0,8 km →
 L'Usclade 0,4 km →

GR® Grande Randonnée	GR® DE PAYS Grande Randonnée de Pays	PR Promenade et Randonnée
continuité going on		
changement de direction changing direction		
mauvaise direction wrong way		

©FFRandonnée Gard



PAS À PAS
 Suivez les poteaux directionnels


- Départ
- Mairie
- Village
- La parrans
- Les oliviers
- Les Combes
- Le Serre
- Vacaresse
- Mairie

Pour compléter vos balades, découvrez les carto-guides

Le Gard offre plus de 9 000 km d'itinéraires balisés et entretenus.

Que vous soyez balade en famille, rando sac au dos... chacun trouvera la formule qui lui convient !

Balade présente sur le **carto-guide Garrigues et Vignobles autour de Vézénobres** disponible dans nos bureaux d'information touristique et sur le site internet www.tourismegard.com



- Randonnée pédestre
- Départ Mairie, Martignargues
- Durée 1h00
- Distance 5.5km
- Dénivelé 215m
- Niveau Facile

Alès > Martignargues : 20min
 Alès > N106 > Vézénobres > Martignargues
 Se garer au parking de la mairie

Scannez le QR code pour démarrer votre GPS Google Maps qui vous conduira au parking le plus proche de votre randonnée.



Indications routières

Église St Martin IXème et Xème siècle

Elle porte le nom d'un moine guerrier d'où le nom de Martignargues. De style roman, elle fut construite en 1730 sur les ruines de la première église, brûlée en 1702 pendant les guerres de religion. Les pierres de taille proviennent de l'ancienne carrière du village. On peut admirer à l'extérieur deux pierres du 9ème et 10ème siècle représentant une colombe et une fresque appartenant à la première église.

PATRIMOINE

LES INCONTOURNABLES

Le moulin Paradis

En bordure de la Droude, le moulin Paradis est un moulin à huile familial, dont la tradition se transmet de père en fils. Depuis quatre générations, le vieux moulin du domaine de Portal, propose de découvrir une huile issue de différentes variétés d'olives gardoises à travers des dégustations offertes et une boutique des produits. Il dispose du label Militant du Goût et fut régulièrement récompensé par des prix et des médailles aux concours agricoles. C'est l'un des plus gros moulins du Gard. Construit en pierre, il date du XVIIe siècle.