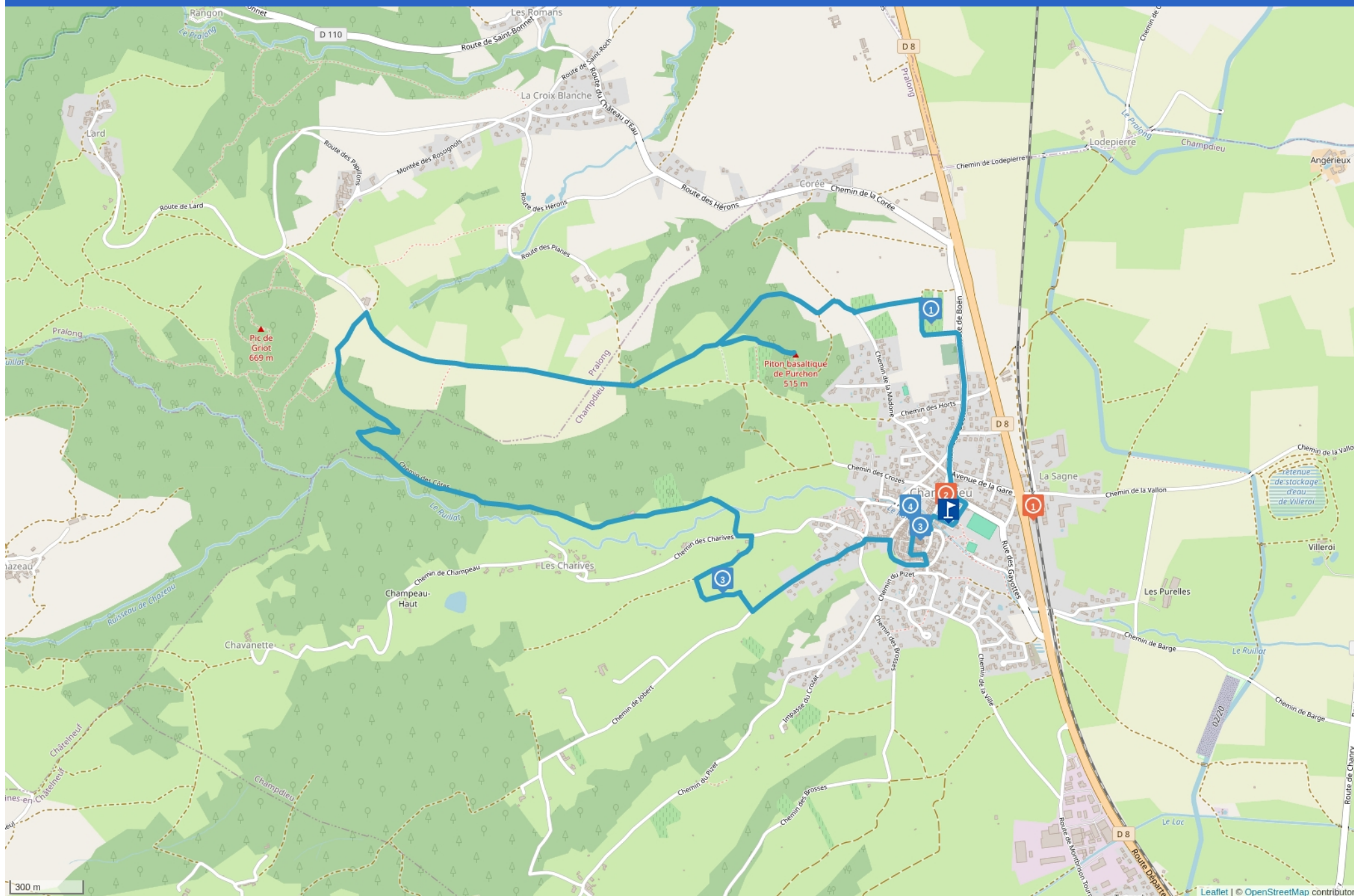


LA MADONE



Cet itinéraire vous est fourni à titre indicatif. Cirkwi ne certifie pas la fiabilité des informations contenues dans les textes, cartes ou photos de cet itinéraire. Retrouvez plus d'infos sur www.cirkwi.com



Mise à jour le 13/09/24 par Office de Tourisme Loire Forez et généré par www.cirkwi.com

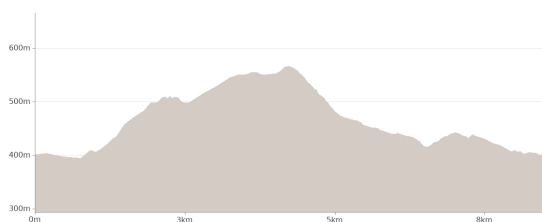
Leaflet | © OpenStreetMap contributors

La Madone

Proposé par :

Office de Tourisme Loire Forez

"Ce PDF a été généré à partir de Cirkwi, la plateforme de partage d'activités touristiques qui vous fait voyager"www.cirkwi.com/circuit/10723



Départ : Parking de La Poste - 42600 CHAMPDIEU

8.82 km

2h

maxi 566 m

mini 394 m

Facile

200 m

200 m

Circuit de petite randonnée proposant de découvrir les hauteurs de Champdieu.

A la découverte du patrimoine rural de Champdieu ainsi que son Église et son Prieuré. Vous pourrez admirer la vue depuis le pic de Purchon.

TOPO/PAS À PAS

Suivre Balisage panneau bois La Madone.

Aller vers la Poste et prendre la rue du Chauffour à gauche. Au carrefour, à gauche un ancien travail pour ferrer les bœufs, poursuivre la route de Boën. Après le cimetière, monter le chemin à gauche, un pigeonnier xixe domine les vignes qui étaient fumées avec la colombine. Gravier la route à droite jusqu'à la sortie des bois.

Monter à gauche à la Madone de Purchon, vue sur Champdieu, la plaine et les monts du Forez.

Retourner au carrefour principal pour quitter le pic basaltique la vigne s'épanouit sur son versant sud.

Cet itinéraire vous est fourni à titre indicatif. Cirkwi ne certifie pas la fiabilité des informations contenues dans les textes, cartes ou photos de cet itinéraire. Retrouvez plus d'infos sur www.cirkwi.com

Suivre la piste en direction des monts du Forez qui sont appelés les montagnes du soir. Rejoindre le GR® de Pays Côtes du Forez Nord qui monte de Champdieu. Gagner un croisement juste avant un hangar agricole.

Séparation avec le GR® de Pays Côtes du Forez Nord qui descend sur Ceyrieux.

Prendre à gauche le chemin qui passe au pied du Puy Griot et descendre à flanc de pente pour franchir le Ruillat après la maison des Côtes. Descendre la route à gauche sur 75 m et monter à droite. Après la dernière maison, aller à gauche pour passer devant la loge de Goutailler restaurée par la commune, ce bâtiment en pisé du XIXe siècle servait à loger durant 2 ou 3 jours le vigneron à l'étage et le cheval au rez-de-chaussée.

Descendre la route à gauche jusqu'à l'entrée du bourg. Emprunter la rue de l'Arzalié et, au virage, prendre le chemin des Effossés à droite qui longe l'ancien fossé des fortifications. Virer à gauche et, après 50 m, prendre la rue de l'Hospice à gauche elle doit son nom à l'hôpital de charité fondé par Pierre de la Bâtie au XVe siècle ; l'ouverture ogivale du portail et le puits à margelle sont de cette époque. Aller à droite pour passer devant l'église romane XIe, XVIe et le prieuré fortifié au XIVe et XVe. À la porte de Bise qui remonte à la guerre de Cent Ans ; abrite le centre d'Art roman en Forez, tourner à droite dans la rue du Syndicat. Aller à gauche pour traverser le Ruillat puis tourner à droite pour passer sous l'immeuble au fond de la place.

ENVIRONNEMENTS

A la campagne

PÉRIODE D'OUVERTURE

Toute l'année.

NATURE DU TERRAIN

Cailloux

Terre

Revêtement dur (goudron, ciment, plancher)

Non adapté aux poussettes

CONTACT

Téléphone :

04 77 97 17 29

04 77 97 02 68

Email : animations@champdieu.fr

Facebook : <https://www.facebook.com/D%C3%A9couvrir-Champdieu-233832727351444/>

RÉFÉRENCES TOPO GUIDES ET CARTOGRAPHIQUES

Références cartographiques :

Carte IGN 2832 SB Montbrison/Veauche



Mise à jour le 13/09/24 par Office de Tourisme Loire Forez et généré par www.cirkwi.com

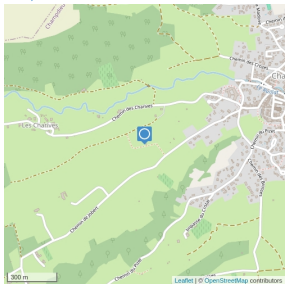
1

Route de Boen - 42600 CHAMPDIEU - Altitude : 402m

Pigeonnier

Ce pigeonnier restauré date du XIX^{ème} siècle. Le village de Champdieu a un fort passé viticole et les pigeonniers étaient alors importants pour obtenir de la colombine, utilisée dans la culture de la vigne. L'activité viticole a fortement baissé suite à la crise du phylloxéra à la fin du XIX^{ème} siècle.

3

La Garde - 42600 CHAMPDIEU - Altitude : 437m

Loge de vigne de Goutailler

Redescendez en revenant sur vos pas et prenez le chemin des Planes, empierré, face à vous. Poursuivez sur plusieurs centaines de mètres jusqu'à arriver à un grand hangar agricole. Prenez sur votre gauche.

Vous retournez ainsi vers le village par le chemin des Côtes.

Une fois arrivé à la route goudronnée, prenez sur votre gauche sur 50 mètres, puis empruntez la première intersection à droite, le chemin de la Garde, et enfin sur votre gauche.

Vous passez à proximité de la loge de Goutailler.

Cette loge de vigne du XIX^{ème} siècle a été restaurée par la commune de

Champdieu. Les loges de vignes sont de petites constructions, en pierres ou en pisé, servant au stockage des outils et parfois à l'hébergement des vigneron venant effectuer le travail de la vigne.

3

Place de l'Église - 42600 CHAMPDIEU - Altitude : 404m

Eglise et prieuré roman

Traversez la passerelle et poursuivez jusqu'à une route goudronnée. Prenez à gauche et redescendez jusqu'au bourg.

Empruntez la rue de l'Arzalier, puis tournez à droite par le chemin des Effossés. Vous longez les anciens fossés des fortifications.

Au bout du chemin prenez à gauche sur 50 mètres puis de nouveau à gauche à la prochaine intersection, par la rue de l'Hospice.

Vous arrivez devant la Résidence Pierre de la Bâtie, aujourd'hui maison de retraite.

La Résidence Pierre de la Bâtie est un ancien hôpital de charité fondé à la fin du XV^{ème} siècle par le prieur éponyme. Cet hôpital accueillait une quinzaine de pauvres et indigents des paroisses de Champdieu et d'Essertines-en-Châtelneuf. Des bâtiments d'origine ne sont conservés que l'ouverture ogivale du portail et le puits à margelle monolithe.

4

Rue du Marguillier - 42600 CHAMPDIEU - Altitude : 404m

Porte de Bise

Tournez à droite pour arriver sur la place de l'église puis descendez la rue pavée. Face à vous se trouve la porte d'entrée médiévale du bourg, dite « Porte de Bise ». L'ensemble monastique roman est construit à partir du XI^{ème} siècle par un groupe de moines bénédictins venu de l'abbaye de Manglieu (Auvergne). La construction se poursuit au XII^{ème} siècle. Au XVI^{ème} siècle sont ajoutés le clocher occidental et la chapelle gothique. L'ensemble monastique, comme le village, a été fortifié à l'occasion de la guerre de 100 ans.

À ne pas manquer : la fresque du XV^{ème} siècle dans l'ancien réfectoire, le cloître, les chapiteaux sculptés de l'église et la crypte.

La « Porte de Bise » est la seule porte d'entrée encore conservée de l'ancien bourg médiéval, fortifié à l'occasion de la guerre de 100 ans. Les maisons accolées à ce fragment de l'ancien rempart ont été restaurées et hébergent aujourd'hui l'accueil touristique et le Centre de l'Art Roman en Forez et son exposition permanente « Moines et bâtisseurs autour de l'an Mil »

Renseignements :

04 77 97 02 68 ou 04 77 97 17 29

Prenez à droite, la rue du Syndicat, où se trouve un meublé de tourisme communal (labellisé 3 clés par Clévacances), pouvant accueillir jusqu'à 6 personnes, aménagé dans l'une des plus anciennes maisons du village appelée « Maison Vigneronne ». Au bout de la rue, tournez à gauche et traversez le pont.

Pour rejoindre le parking, point de départ de ce circuit, traversez la place, à droite et passez sous le porche des habitations.

1

La Gare - 42600 CHAMPDIEU - Altitude : 392m**Restaurants**

Restaurant Au buffet de la Gare

Buffet de la Gare

Aménagé dans une ancienne gare, le Buffet de la Gare vous propose une cuisine inventive et surprenante alliant produits locaux et saveurs du monde.

PÉRIODE D'OUVERTURE

Du 01/01 au 31/12

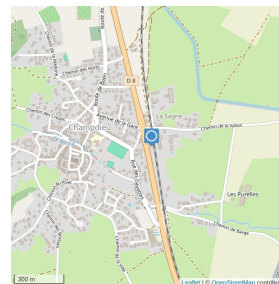
Ouverture le lundi, mardi et dimanche de 12h à 13h30. Le jeudi et vendredi de 12h30 à 13h30 et de 19h30 à 20h30.

Fermé le mercredi.

Fermé fin août et entre Noël et le jour de l'an.

(Sur réservation pour les groupes).

Ouverture les jeudis soirs l'été.



CONTACT

Téléphone : 04 77 97 19 78



Email : lebuffetdelagare@orange.fr

Site web : <https://lebuffetdelagare42.eatbu.com>

Facebook : <https://www.facebook.com/pages/Le-Buffer-De-La-Gare/403191246418612?fref=ts>

Google+ : <https://maps.google.com/?cid=77845740442114274>

COMPLÉMENTS D'ACCUEIL

Plats à emporter sur demande



Place de l'église - 42600 CHAMPDIEU -
Altitude : 400m

Monuments et Architecture, Château, Eglise & Abbaye,
Patrimoine religieux

OT Loire Forez



Priuré de Champdieu

Le priuré représente un ensemble monastique construit au XIème siècle. Riche en chapiteaux sculptés, l'église se démarque par sa crypte semi-enterrée du XIème siècle alors que le réfectoire conserve encore une fresque du XVème représentant La Cène.

La construction du monastère et de l'église débute au XIème siècle qui imposera ses formes romanes à l'ensemble de l'édifice. Le priuré, tout comme le bourg médiéval, sera ensuite fortifié à l'occasion de la guerre de 100 ans aux XIVème et XVème siècles. La construction de cet ensemble monastique s'achèvera au XVIème avec la réalisation d'une chapelle gothique.

Abandonné, puis vendu après la Révolution Française, l'ensemble du Priuré est racheté au cours du XXème siècle par la commune de Champdieu pour être réhabilité en centre culturel.

Aujourd'hui le priuré se visite, de façon libre ou guidée (pour l'accès au Trésor des priures), toute l'année. Il accueille également banquets, séminaires (location de salles et de la cour), expositions temporaires, concerts, pièces de théâtres ou encore visites nocturnes.

A découvrir également : La crypte de l'église, XIème siècle - la fresque du réfectoire,

XVème siècle - le petit patrimoine (pigeonnier, loge de vigne, puits, croix).

L'église est ouverte tous les jours de 8h à 19h.

PÉRIODE D'OUVERTURE

Du 02/01 au 16/02 de 9h30 à 17h.

Fermé le lundi.

Ouvert également le mercredi, samedi et dimanche de 10h à 12H.

Du 17/02 au 03/03

Ouverture le mardi et dimanche de 14h à 18h. Le mercredi, jeudi et vendredi de 10h à 12h et de 14h à 18h.

Fermé lundi et samedi.

Du 13/04 au 28/04

Ouverture le mardi, samedi et dimanche de 14h à 18h. Le mercredi, jeudi et vendredi de 10h à 12h et de 14h à 18h.

Fermé le lundi.

Du 01/05 au 30/06

Ouverture le mardi, samedi et dimanche de 14h à 18h. Le mercredi, jeudi et vendredi de 10h à 12h et de 14h à 18h.

Fermé le lundi.

Du 01/07 au 31/08

Ouverture tous les jours de 10h à 12h et de 14h à 18h30.

Du 01/09 au 30/09

Ouverture le mardi, samedi et dimanche de 14h à 18h. Le mercredi, jeudi et vendredi de 10h à 12h et de 14h à 18h.

Fermé le lundi.

Du 01/10 au 19/10 de 9h30 à 17h45.

Fermé mercredi, samedi et dimanche.

Du 20/10 au 03/11

Ouverture le mardi, jeudi et vendredi de 14h à 18h. Le mercredi, samedi et dimanche de 10h à 12h et de 14h à 18h.

Fermé le lundi.

Du 04/11 au 21/12 de 9h30 à 17h45.

Fermé mercredi, samedi et dimanche.

Du 22/12/2024 au 01/01/2025.

Fermé lundi, mardi, mercredi, jeudi, vendredi, samedi et dimanche.

CONTACT

Téléphone :

04 77 97 02 68

04 77 97 17 29

Email : animations@champdieu.fr

Site web : <http://www.champdieu.fr>

Facebook :

<https://www.facebook.com/D%C3%A9couvrir-Champdieu-233832727351444/>

<https://www.instagram.com/champdieuvillagedecaractere/?hl=fr>

