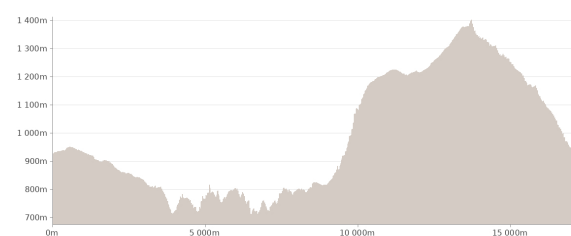

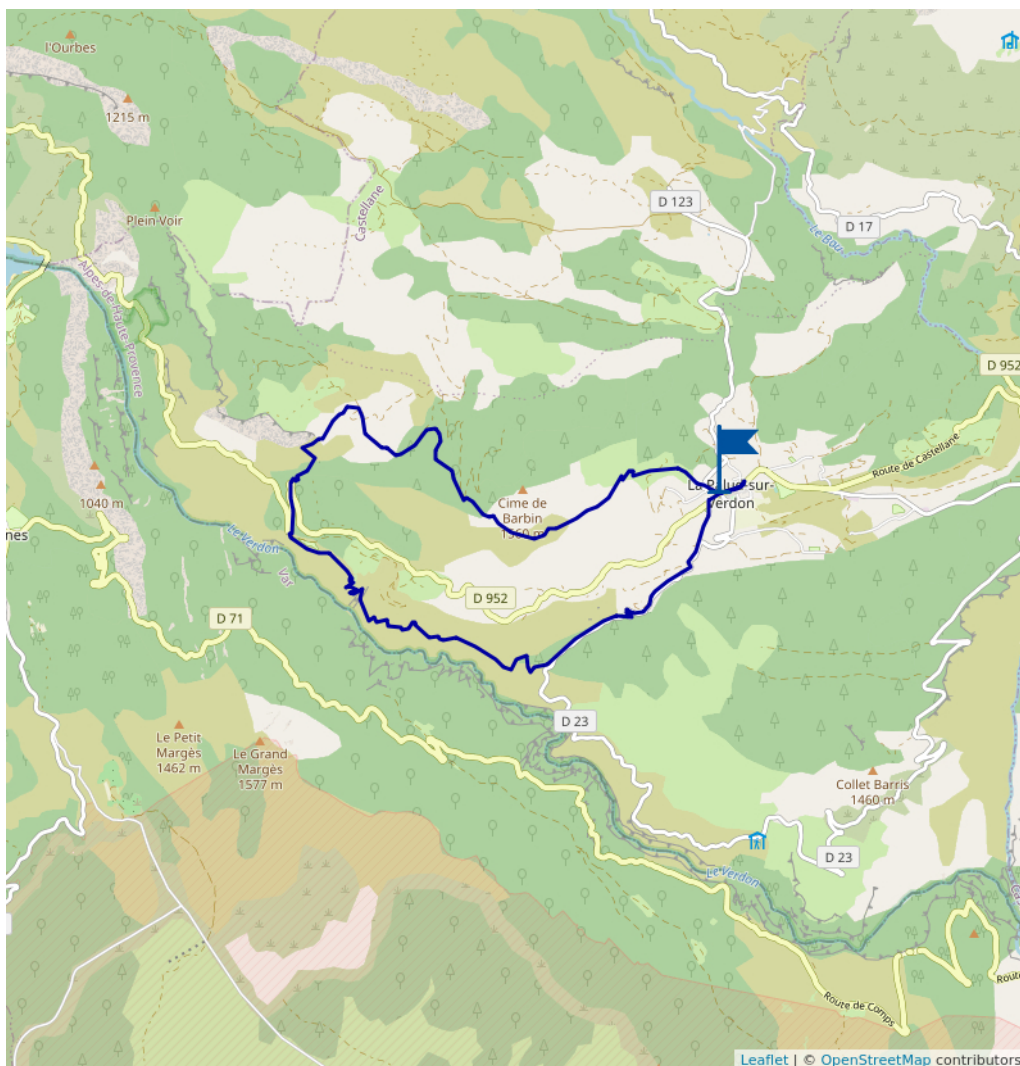


# Sentier du Bastidon

Proposé par :  
**Office de tourisme Intercommunal Verdon Tourisme**  
"Ce PDF a été généré à partir de Cirkwi, la plateforme de partage  
d'activités touristiques qui vous fait voyager"  
[www.cirkwi.com/circuit/329922](http://www.cirkwi.com/circuit/329922)



16.00 km  
 7h  
 maxi 1403 m  
 mini 685 m

Difficile 850 m

Belvédère de Mayreste, paysages du grand canyon.

Parking et départ au centre du village.  
Prendre après le lavoir direction Moustiers, sur la gauche.  
Retrouvez le descriptif sur le site Chemin des Parcs du Parc Naturel Régional du Verdon joint sur cette  
fiche. Attention le pas de Brusc s'emprunte uniquement dans le sens de la montée du belvédère de Meireste  
en direction du plateau de Barbin.



**Contact** : Téléphone : 04 92 77 32 02 Email : [lapaludsurverdon@verdontourisme.com](mailto:lapaludsurverdon@verdontourisme.com) Site web : <https://www.cheminsdesparcs.fr/pedestre/le-sentier-du-bastidon/>

