

FICHE LOIRE Montsoreau > Saumur

Temps de descente estimé
3h00

Distance
13 km

D Départ
 A Arrivée

Respectez le balisage
Follow the signs

Sens du courant
Direction of current



Des parcours nautiques au cœur du Parc...

LÉGENDE

Office de Tourisme
Tourist Office

Parking
Car park

Camping au bord de l'eau
Campsite at the water's edge

Toilettes
Toilets

Alimentation
Grocery store

Restaurant / Bar
Restaurant / Bar

Itinéraire La Loire à Vélo

Point de location
Boat hire

Accès à l'eau
Access to water

Danger
Danger

Seuil / Barrage
Threshold / Dam

Limite amont et aval de
l'Aire de Protection Biotope
Upstream and downstream limit of
the bird habitat protection area

Les services facilement accessibles depuis la berge se trouvent à moins de 300m du point d'embarquement/débarquement.

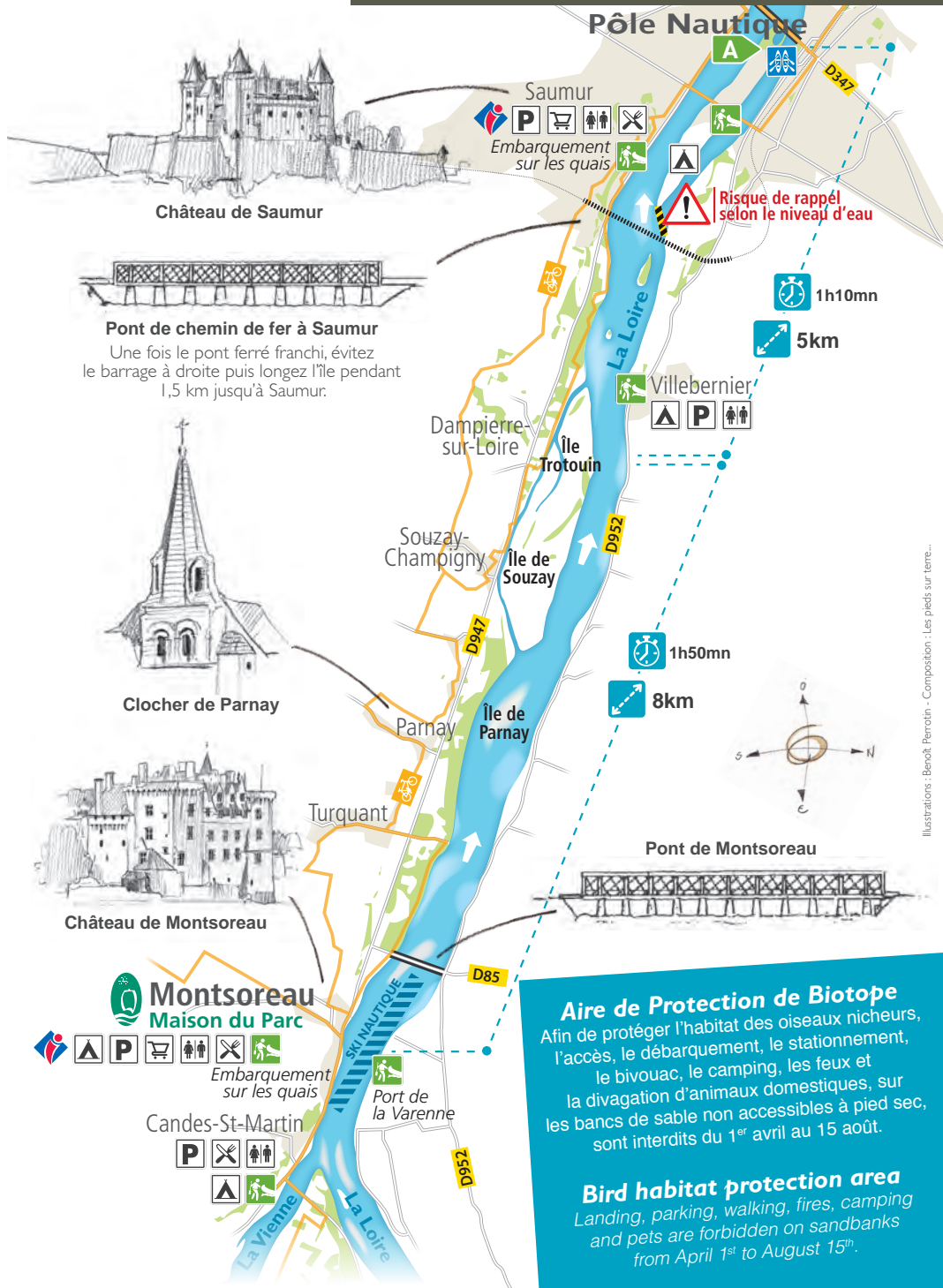
CONTACT (téléphone du club FFCK ou du loueur)

Pôle Nautique De Saumur

02.41.51.17.65

Maison du Parc | 15, avenue de la Loire
49730 MONTSOREAU | Tél. 02 41 38 38 88
www.parc-loire-anjou-touraine.fr

Notre patrimoine a de l'avenir



Aire de Protection de Biotope

Afin de protéger l'habitat des oiseaux nicheurs, l'accès, le débarquement, le stationnement, le bivouac, le camping, les feux et la divagation d'animaux domestiques, sur les bancs de sable non accessibles à pied sec, sont interdits du 1^{er} avril au 15 août.

Bird habitat protection area

Landing, parking, walking, fires, camping and pets are forbidden on sandbanks from April 1st to August 15th.

FICHE LOIRE

La Chapelle-sur-Loire

^ Candes-Saint-Martin

Temps de descente estimé
3h00

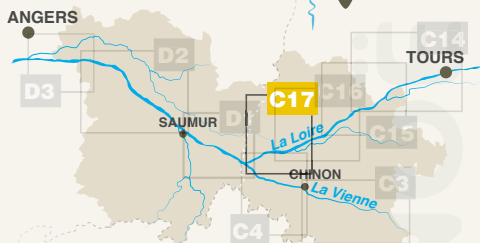
Distance
14 km

Départ

Arrivée

Respectez le balisage
Follow the signs

Sens du courant
Direction of current



Des parcours nautiques
au cœur du Parc...

LÉGENDE

Office de Tourisme
Tourist Office

Parking
Car park

Camping au bord de l'eau
Campsite at the water's edge

Toilettes
Toilets

Alimentation
Grocery store

Restaurant / Bar
Restaurant / Bar

Itinéraire La Loire à Vélo

Point de location
Boat hire

Accès à l'eau
Access to water

Danger
Danger

Seuil / Barrage
Threshold / Dam

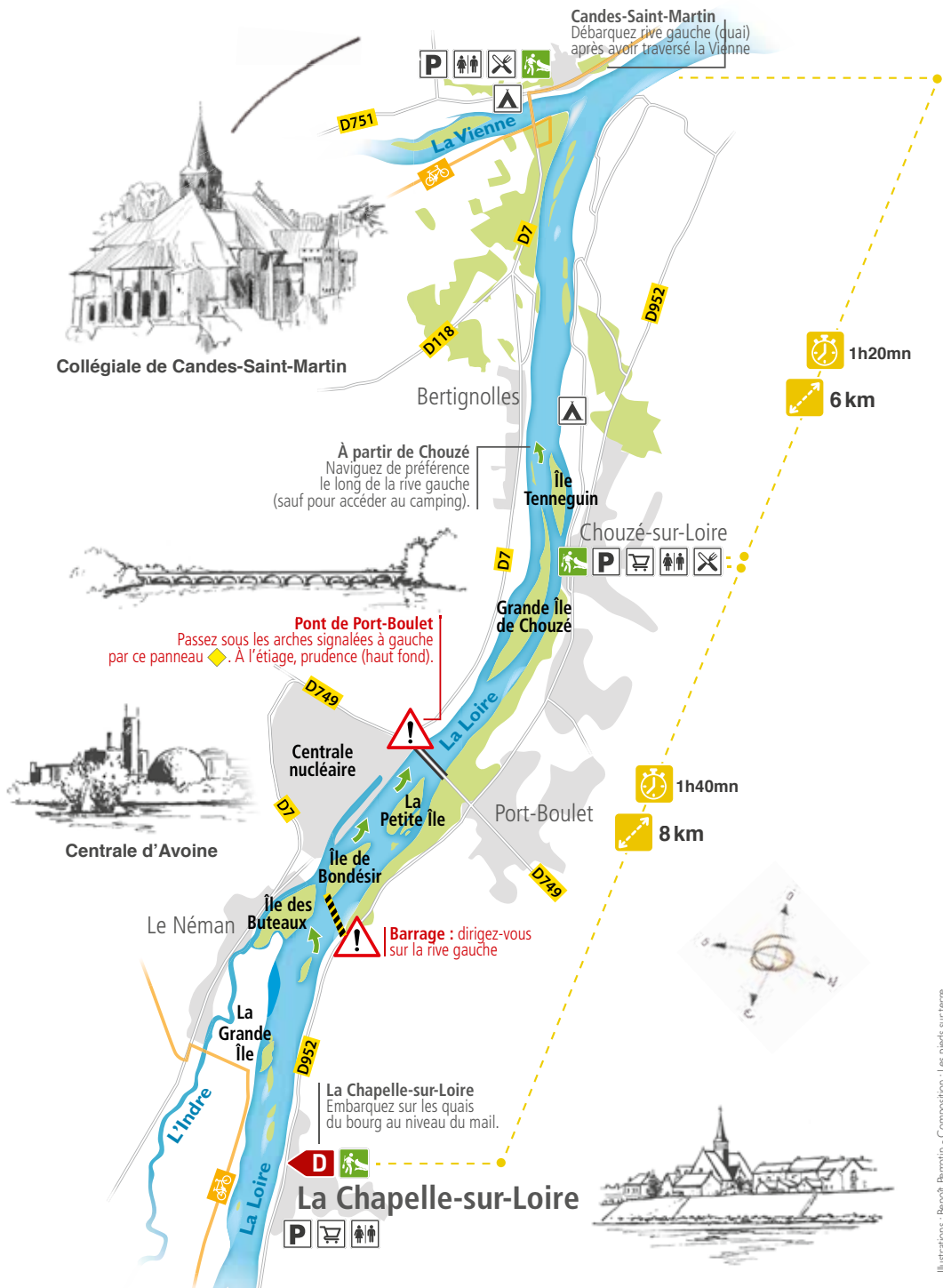
Serrez à gauche ou à droite
Keep left or right

Les services facilement accessibles depuis la berge se trouvent
à moins de 300m du point d'embarquement/débarquement.

CONTACT (téléphone du club FFCK ou du loueur)


Maison du Parc | 15, avenue de la Loire
49730 MONTSOREAU | Tél. 02 41 38 38 88
www.parc-loire-anjou-touraine.fr

Notre patrimoine a de l'avenir



RECOMMANDATIONS

SÉCURITÉ

- Savoir nager 25 mètres et s'immerger.
- Le port effectif d'un gilet de sauvetage, adapté et conforme aux normes, est obligatoire. Prévoir des chaussures fermées et antidérapantes.
- Prudence conseillée à l'approche de certains ponts : suivre le chenal balisé, ou passer sous l'arche de pont indiquée par le panneau ci-contre : 
- Attention aux mouvements d'eau derrière les piles de ponts et les obstacles.
- Ne pas s'accrocher aux bouées et balises.
- Suivre les instructions de la fiche et les conseils délivrés.
- Compte tenu des aléas climatiques et hydrauliques, nous ne saurions être tenus responsables de la non-conformité des informations présentées sur ces fiches.


BONNE CONDUITE

- Ne débarquez pas :
 - ailleurs que dans les endroits aménagés,
 - sur les îlots et les bancs de sable où nichent les oiseaux dont les œufs au sol sont invisibles,
 - sur les îles qui sont souvent propriétés privées.
- Évitez de déranger les animaux en criant ou en sautant dans l'eau.
- Respectez les autres usagers de la Loire (pêcheurs, bateaux à passagers...).
- Ne jetez et ne brûlez pas vos déchets : emmenez-les avec vous.

NOUS VOUS RAPPELONS QUE VOUS NAVIGUEZ SOUS VOTRE PLEINE ET ENTIÈRE RESPONSABILITÉ.

Tous sentinelles des sports de nature.
Signalez-nous tout problème à suric@te

SAFETY

- You must be able to swim at least 25 meters and be confident under water.
- You are required to wear a proper life jacket and shoes that will not slip off.
- Take care when approaching bridges and always take the marked channel or follow this sign : 
- Follow the instructions on this sheet and heed the warnings of the hire crew.
- Weather conditions and water levels can be unpredictable. Information on this sheet is for guidance purposes only and is based on optimum conditions.

WATERWAY CODE

- Only disembark in designated areas. Do not try to land on the small islands and sandy banks where you could endanger ground-nesting birds.
- Many of the islands shown on the map are private property.
- Respect our wildlife: keep noise to a minimum.
- Do not litter. Take your rubbish home with you.
- Do not tie up to the marker buoys. They could be displaced and give misleading information.
- Be aware that other people use the waterway too.

REMEMBER : YOU ARE RESPONSIBLE FOR YOUR OWN SAFETY.

If there is a problem let us know by logging into suric@te

Ne jetez pas cette fiche (non dégradable), conservez-la ou rapportez-la au loueur de canoë. If you do not keep this leaflet, please hand it back to a member of the hire company. Do not throw it away.

La **marine** de Loire

Pendant des siècles, avant l'arrivée du chemin de fer, la Loire est une véritable autoroute fluviale. Elle doit son succès à sa longueur, le plus long fleuve de France, et à sa position centrale. Avec ses affluents, elle pénètre jusqu'au cœur du pays et ouvre le commerce aussi bien vers la Méditerranée que l'Atlantique.

Un long cours au gré du vent

Déjà toute tracée, cette voie bénéficie de la présence de deux énergies naturelles. À la descente, de l'amont vers l'aval, les mariners utilisent la force du courant fluvial. À la remontée, depuis Nantes, le vent d'ouest gonfle les voiles et pousse les bateaux à contre-courant.

La girouette ou guiroué est un instrument de navigation indispensable pour les mariners qui remontent la Loire grâce au vent. En bois, elle est formée de motifs propres à chaque bateau. Les patrons de chaland sont toujours très fiers de leur guiroué de fête. La légende veut même que certains soient enterrés avec !



Guiroué

Les marchandises transportées

Les mariners transportent de tout sur leur bateau, le nécessaire et même le superflu. Certaines embarcations sont de véritables cavernes d'Ali Baba.

Sur le port, les grands paniers d'osier se remplissent de marchandises. Se côtoient tonneaux de vin, barils de rhum, sacs de café vert, coquillages dont les prisonniers de Fontevraud font des boutons et des bijoux de nacre, coton...

Port de Chouzé

