

LE BLASON DE Castillon-du-Gard



Livret-jeux

8-10
ANS

On continue l'aventure ?

Retrouve toute notre collection de jeux pour découvrir le patrimoine des villages de la Destination tout en t'amusant !



(...)



Tu aimes aussi les jeux numériques ? Aussi découvre nos jeux de pistes disponibles gratuitement sur l'application Baludik !

DESTINATION PAYS D'UZES PONT DU GARD
Chapelle des Capucins | 16 place Albert 1er | 30700 UZES
Tél. : +33 (0)4 66 22 68 88
info@uzes-pontdugard.com | www.uzes-pontdugard.com

Avec le soutien gourmand de



Illustrations : © Julien Gallot, Canva Pro
Graphisme : © Atelier macrosonges
Impression : Impact imprimerie
ISBN : 978-2-9587349-0-9

Ne pas jeter sur la voie publique

DESTINATION PAYS D'UZES
PONT DU GARD



Viens nous aider !

Les chevaliers du royaume sont bien embêtés. Le roi leur a demandé de **créer un blason** pour le village de Castillon-du-Gard. Mais ils ne savent pas par où commencer !

Ted, Lulu et Hector ont décidé de les aider. Ils partent chercher des idées au cœur de la cité !

Rejoins Lulu, Ted et Hector pour aider les chevaliers à créer un blason pour le village.



3 La fontaine

Mince, Hector a fait une rature dans mon texte ! À ton avis, quel était l'ancien nom du village ?



Oups, j'ai tout raturé...!



La fontaine a gardé le nom d'origine du village. On a dû, en sculptant un lion au sommet, illustrer le nom du Château !
Castillon était connu dès 1207 sous le nom composé de ~~Castrum~~

Réponse : Castrum Castellone

1 Le chemin de ronde



On se trouve ici sur le chemin de ronde. Il s'agit, dans une fortification, du chemin situé en haut de la muraille qui permet de surveiller les alentours et protéger l'enceinte de l'extérieur. Tu as remarqué comme on voit loin ? On voit même le Pont du Gard !

Sais-tu d'ailleurs combien il mesure ? Relie chaque hauteur à son monument !



- 629 m • Pont du Gard
- 21 m • Tour Eiffel
- 300 m • Arènes de Nîmes
- 48 m • Le sommet du Mont-Bouquet

Réponse : Le Pont du Gard - 48m / La Tour Eiffel - 300m / Les Arènes de Nîmes - 21m / Le sommet du Mont-Bouquet - 629m

4 La gargouille

La tradition des gargouilles voit le jour au début du 13^e siècle, avec l'essor du style gothique en France. La fonction première des gargouilles est d'évacuer les eaux de pluie à bonne distance des murs. Initialement, les gargouilles représentaient des animaux.



Des gargouilles ont été construites dans le village aux alentours du 14^e siècle, il y en a d'ailleurs une dans la ruelle, la vois tu ? Lève les yeux pour mieux l'apercevoir.

Quel est l'animal représenté ?



A.



B.



C.



Réponse : A. Le coq

2 L'église

Les guerres de religion furent catastrophiques pour Castillon-du-Gard. Les partis protestants et catholiques se sont disputés le village durant les années 1568 à 1580. Cela a fortement endommagé le village. L'église est plus récente, elle date du 19^e siècle.



L'église porte le nom d'un Saint. Mais lequel ?

Pour le savoir, résous le code suivant !



■ 1 ● 2 ◆ 2

Réponse : (Saint) Christophe



5 Le château



Le Château se trouve juste là ! Essayons maintenant de trouver quel est le bon blason du village de Castillon-du-Gard, cette énigme devrait t'aider !

Le blason est fait de couleur d'or et de ciel. Des carreaux traversent le blason de part et d'autre dans sa diagonale...



A.



B.



C.

Et toi, si tu devais dessiner ton blason, comment serait-il ? À tes crayons et crée ton propre blason !


Réponse : B

Tu es doué(e). Les chevaliers sont ravis et vont pouvoir proposer un super blason pour le roi ! Merci de ton aide. Viens récupérer ton cadeau à l'office de tourisme !



PATRIMOINE


Castillon-du-Gard tire son nom du château qui était construit ici, ouvrage défensif protégeant la population. Au moyen-âge le village appelé « Castrum de Castellione » est une possession de l'Evêque d'Uzès. Perché sur son oppidum, le village garde toujours un œil sur le majestueux site du Pont du Gard et surplombe la vallée du Gardon. Le centre historique du village pittoresque est d'une richesse exceptionnelle en vieilles demeures médiévales remarquablement restaurées.



TERROIR


L'agriculture est assez présente à Castillon-du-Gard : cerisiers, oliviers, et surtout les vignes constituent la richesse de la commune. On dit même qu'au Moyen-Âge, les seigneurs d'Uzès consommaient toute la production de vin de Castillon-du-Gard.

De nombreuses appellations viticoles existent, découvre-les sur notre site internet www.uzes-pontdugard.com



LOISIRS

Les loisirs de pleine nature ne manquent pas à Castillon-du-Gard ! Le sentier de grande randonnée Urbain V passe par le village. Il part de Nabisnals en Lozère et se termine à Avignon. Il traverse 3 départements, et passe par le village de Castillon-du-Gard. Il te faudrait plusieurs jours pour parcourir ce long chemin. Si tu préfères le vélo, tu peux rejoindre le Pont du Gard facilement par la boucle de l'Uzège Pont du Gard.



NATURE

Depuis sa hauteur, Castillon-du-Gard offre une vue magnifique sur la vallée et les gorges du Gardon. Celles-ci sont désignées par l'UNESCO comme « Réserve de biosphère » (un territoire qui protège sa biodiversité tout en continuant ses activités humaines) depuis 2015. De nombreux éco-acteurs contribuent à sa protection.

Infos pratiques :
Temps estimé : 20 à 30 minutes
Distance : 500 m

Pour tout savoir sur Ted, Lulu et Hector, rends-toi dans l'univers famille de la Destination !

Hector **Lulu** **Ted**