



Balade du patrimoine


**Grotte de la Cabatane**  
Crête et belvédère  
Treffort

**Pays du Revermont**  
Bresse - Vallée de l'Ain

Montagnes du Jura  
L'Ain, mon luxe au naturel

www.bresse-revermont.fr  
tourisme@bresse-revermont.fr  
Tél. 04 74 30 59 67

Office de Tourisme Intercommunal Bresse Revermont  
Ferme de Condal - Montaphan - 01370 ST ETIENNE-DU-BOIS



Continuez votre balade sur les circuits de randonnées du Revermont avec :  
"Circuits de Treffort-Cuisiat-Pressiat & Courmangoux"  
Topo-guide en vente à 2,50 €

## Grotte de la Cabatane

Les montagnes du Revermont sont composées de roche calcaire que l'eau de pluie modèle et sculpte.

A la préhistoire, nos ancêtres ont utilisé les grottes comme habitat, abri temporaire ou comme lieu de sépulture.

De nombreux objets et restes de repas y ont été découverts des différentes époques.

Ces grottes ont également livré de nombreux d'animaux : mammottes, ours, chevaux, cerfs, yennes ...

Les grottes de Treffort ont fait l'objet de fouilles vers le 19e et 20e siècle. On a retrouvé des traces de l'âge de la pierre à la grotte des Fées explorée en 1901, de l'âge du bronze à la grotte de la Cabatane fouillée en 1902 et de l'époque gallo-romaine au Crételet sur la route des Engoulures, au Pré de Presle en 1907 et au lieu-dit « Le But » en 1912.



### A ne pas manquer à proximité !

- Village médiéval de Treffort
- Lavoir de la Platte
- Le Mont Grillerin
- Village de Meillonas
- Château de Rosy
- Base de loisirs de la Grange du Pin à Cuisiat

Profitez des circuits de randonnées de la commune, avec le topoguide « Circuits de Treffort-Cuisiat »... en vente à 2,50 €

**Départ :** Treffort, parking du champ de foire ou Col des Engoulures

**Temps :** depuis Treffort 1h30 ou Col des Engoulures 45 mn

**Difficultés :** chemin pentu et parfois escarpé sur l'ensemble du Parcours. Falaise sur la crête et descente à la grotte difficile.

**Parcours :** (sentier balisé n°7)

Depuis Treffort, passer devant le lavoir de la Platte. Traverser le petit en pont en pierre plat sur le ruisseau et monter le chemin. Arriver au col. Au col suivre le n°7, le petit sentier qui monte à raide à droite (Est). Au sommet longer la falaise (panorama). Un passage permet de descendre à la grotte, accès difficile. Pour le retour : soit même chemin ou continuer sur la crête (n°7)

jusqu'au col des justice. Au col des Justine laisser le n°7 et prendre le chemin de desserte qui passe sous la Cabatane jusqu'au parking des Engoulures ou suivre le n°7 jusqu'à Treffort.





### La grotte de la Cabatane

Perchée au pied des falaises de la Cabatane face au soleil couchant. Petite grotte où des fouilles ont permis la découverte de plusieurs sépultures et objets du néolithique.

#### Les sépultures

Les fouilles ont mises à jour 10 tombes, 8 adultes et 2 enfants. Les corps étaient repliés sur eux même, suivant un rite courant au début du néolithique. L'agencement des tombes semble aléatoire, en fonction de la place disponible et leur profondeur varie de 0,70 à 1,30 m.

#### Des bijoux :

Des éléments de bijoux percés d'un trou ont été découverts : dents d'animaux, bois de cerf, disque de schiste et même un os de pied humain.

#### Matériel archéologique divers :

De nombreux silex (scies, grattoirs, perceurs, couteaux, pointes de flèches..) des percuteurs, des haches en pierre, de la céramique, des os et des bois ouvragés, un rognon de pyrite de fer...

#### Un nécessaire de peinture :


Un godet en pyrite de fer, un morceau de sanguine, un nodule d'ocre rougeâtre...

#### Datation du site :

Le site est daté du néolithique (environ—2000 ans avant JC).

### Col des Justices.

"Les Justices", emplacement de sinistre mémoire où pendant le moyen-âge étaient installés les bois de Justice.



### Lavoir de la Platte.

A 300 mètres au sud-est du village de Treffort, construit en 1845 par Bizet. La très belle charpente au toit de tuiles creuses est supportée par 14 piliers de chênes. Départ de randonnée, point de vue sur Treffort et lieu de pique nique.

La Platte, petit vallon niché entre le village et les collines.

Le long du ruisseau du Nacartan, allez à la rencontre du lavoir tel que l'ont laissé les Lavandières.

Ce vallon recèle plusieurs molards, barres, sources et aurait pu abriter l'ancien Treffort à l'âge du bronze.