

# 9

# LAURAC

Du Toufache au Blajoux



**Difficulté moyenne**

**Distance 9.5 km**

**Dénivelé 300 m**

**Durée 2h50**



VAL DE LIGNE

OFFICE DE TOURISME

300  
250  
200

Départ

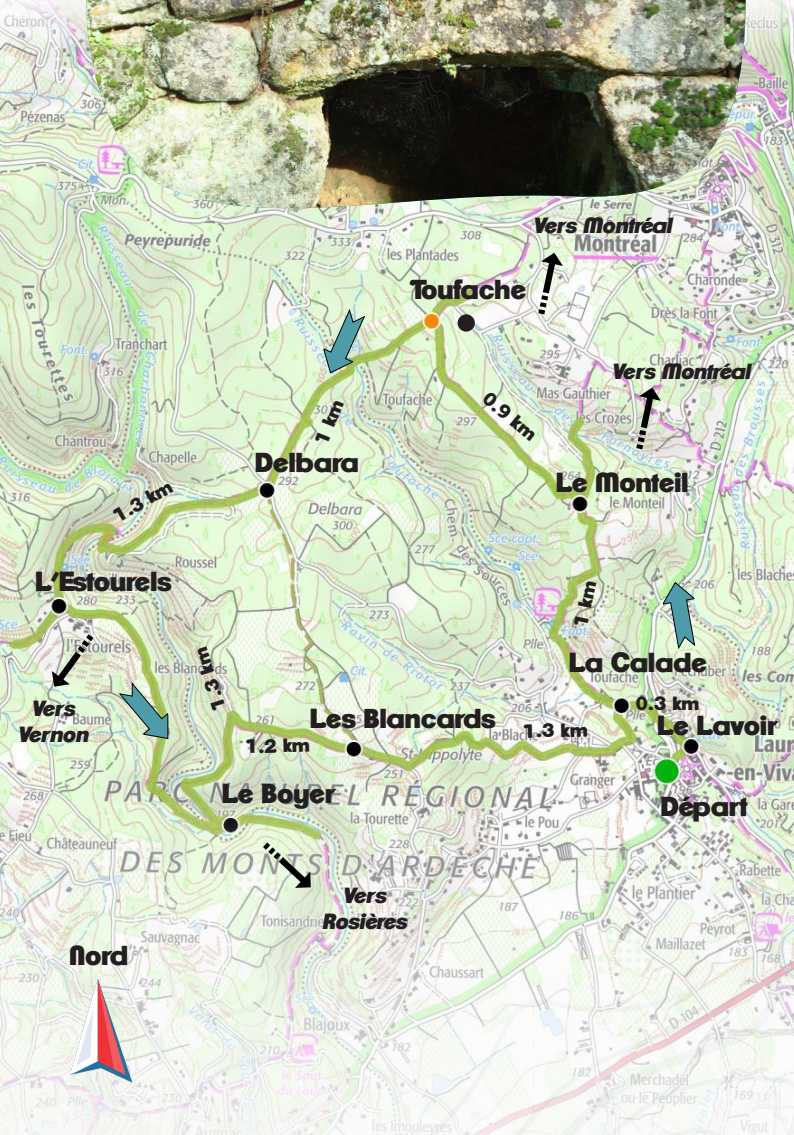
Toufache

L'Estourels

Le Boyer

les Blancards

Arrivée



● Départ du Tilleul, au bas de l'église Traversez le village, en suivant le balisage.

### ● Le Lavoir



Suivez la route, puis poursuivez le long du ruisseau.

### ● La Calade



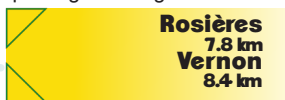
Longez le Toufache jusqu'au « chapeau du gendarme » où vous pourrez faire une petite pause. *Vous verrez une sculpture de Marion, représentant plusieurs têtes et un serpent.* Montez ensuite à travers les terrasses sur votre droite jusqu'à la maison, prenez à droite le chemin de terre sur 20 m, tournez à droite sur 10 m, vous trouverez un fouloir rupestre - *bassin creusé dans le rocher qui servait à fouler le raisin. Les fouloirs rupestres, très nombreux dans la région, témoignent de l'importance qu'occupait la vigne dès l'époque gallo-romaine.* Reprenez le chemin initial et à 130 m, tournez à gauche sur le chemin caillouteux.

### ● Le Monteil



Empruntez la draille très étroite sur votre gauche qui monte à travers bois. Poursuivez sur la piste ombragée de pins qui longe des vignes.


### ● Toufache



Ce chemin très agréable vous mène jusqu'à la source du Toufache puis remonte en longeant des vignes jusqu'à « DELBARA ».

Vous avez la possibilité de raccourcir le parcours en suivant LAURAC 3.3 Km.

### ● Delbara



Traversez la route puis poursuivez sur la piste en face. A 150 m, laissez le chemin sur la droite pour emprunter le sentier sous les pins qui descend jusqu'au ruisseau du Blajoux.

Franchissez le ruisseau puis remontez par la calade.

### ● L'Estourels



Passez à gauche de la maison puis longez les vignes par le chemin de terre. Descendez dans les pins, puis retraversez la rivière.

### ● Le Boyer



Empruntez le chemin qui monte, restez sur la gauche. Il surplombe la rivière et rejoint la route.

### ● Les Blancards



À environ 700 m, bifurquez sur votre gauche, le chemin longe des vignes. A 150 m, empruntez le sentier sur la droite qui descend en sous-bois puis entre vignes et cerisiers. Longez ensuite la route. À 50 m, après le pavillon des fontaines, empruntez la calade qui descend sur votre gauche.

Longez le ruisseau du Toufache jusqu'au village puis reprenez le même chemin pour regagner le parking.

## Découverte de patrimoine

Au départ de « la piscine », la promenade remonte le long du ruisseau du Toufache. Tout au long du parcours, vous pourrez découvrir une faune et une flore variée ainsi qu'un patrimoine vernaculaire typique de l'Ardèche méridionale.

A certaines époques de l'année, vous verrez sans doute se mouvoir lentement au fond de l'eau l'écrevisse à pattes blanches surnommée « l'écrevisse du Toufache ». Elle affectionne tout particulièrement ce lieu frais aux berges terreuses. C'est une espèce protégée, il est indispensable de respecter son habitat.

Vous pourrez admirer les trésors de l'architecture méridionale, preuves du travail séculaire des paysans ardéchois tels que faïsses (terrasses permettant la culture d'arbres fruitiers, de vignes, ou de jardins potagers), escaliers volants, pierres dressées, levades, béalières... ainsi que de magnifiques gours sur le site du « chapeau du gendarme » où vous pourrez faire une halte.

