



Sentier Randonner Autrement - De vigne en vigne



© L. Barbe | Provence Verte & Verdon Tourisme



© L. Barbe | Provence Verte & Verdon Tourisme

Point de départ

⊙ BRUE-AURIAC

⌕ Lat : 43.519938 Lng : 5.940964

Informations techniques

🚶 Marche

Facile ⌚ 2h30m

↗ Deniv. pos.
90 m

↑ Alt. max.
338 m

↓ Alt. min.
291 m

↔ Distance
5 km



Proposé par :

Provence Verte & Verdon Tourisme

<http://www.provenceverteverdon.fr>

Ce document a été généré automatiquement grâce à Cirkwi, la solution de référence pour structurer, enrichir et diffuser vos données touristiques.

Description

De la chapelle Notre-Dame au hameau Saint-Estève, la vigne se dévoile dans tous ses états, de son histoire à ses saisons, en passant par sa transformation. 2 fils rouges rythment le parcours : les saisons de la vigne et l'histoire du Dieu grec Dionysos.

1. Depuis la chapelle, grimper la piste de protection incendie "Notre-Dame".
2. Au niveau du panneau "De vigne en grappe" se faufiler à gauche sur le chemin entre la végétation puis longer les vignes tout droit sur la piste principale.
3. A l'intersection, au panneau "La vigne d'hier à aujourd'hui" poursuivre le long des vignes. A l'intersection, s'écarter des vignes.
4. Au panneau "A chaque terre son raisin" poursuivre à droite en longeant les vignes. Passer devant le Domaine viticole Masson.
5. Au niveau de la stèle de la Résistance, poursuivre tout droit en passant à droite de la citerne et descendre jusqu'à la route.
6. Traverser (Prudence !) en face en direction du hameau de Saint-Estève, et poursuivre jusqu'au panneau situé devant le Château Saint-Estève. Faire demi-tour pour revenir à la stèle (point n°5).
7. De retour à la stèle, se faufiler en face sur le sentier en sous-bois direction "Chapelle ND" qui passe derrière l'écriteau avec les lettres du domaine et rejoint les vignes.
8. Au niveau du gros chêne (banc), poursuivre à gauche le long des vignes en passant devant le panneau "La ronde des saisons".
9. En amont du virage, se faufiler à gauche, puis tourner à droite sur le sentier en sous-bois direction "Chapelle ND". Longer les vignes à gauche en passant devant le panneau "Dessine-moi un vignoble".
10. Après l'habitation, descendre à gauche la piste empruntée à l'aller pour rejoindre la chapelle et le parking de départ.

Animaux

Oui.

Informations complémentaires

Coups de cœur / Incontournables

A voir en chemin :

- Chapelle Notre-Dame et
- Vues sur le vignoble et domaine viticole
- Vues sur les massifs alentour : Sainte-Baume, Mont Aurélien, Petit et Gros Bessillons

Ce circuit dispose de 8 panneaux pédagogiques vous permettant de découvrir l'univers du vin. Pour pouvoir faire l'activité dessin proposée au niveau du panneau "Dessine-moi un vignoble" pensez à prendre : une feuille de papier à grains, des crayons à papier (2H - 2B - 4B), un taille-crayon et une gomme.

Mis à jour par

Provence Verte & Verdon Tourisme - 01/12/2025

<http://www.provenceverteverdon.fr>

Environnements

Itinéraire G.R. à moins d'1 km

Vue montagne

Vue panoramique

En forêt

Vue sur le vignoble

A la campagne

Village à -2 km

Période d'ouverture

Toute l'année tous les jours.

De juin à septembre : l'accès aux massifs forestiers est réglementé par la préfecture en raison du risque incendie.

Consulter la carte interactive : <https://www.risque-prevention-incendie.fr/var/> (disponible chaque soir à 18h).

Contact

Téléphone : 04 94 59 25 89

Email : saintmaximin@provenceverteverdon.fr

Site web : <http://www.provenceverteverdon.fr>

Compléments de localisation

Brue-Auriac, à 25 km au nord de Brignoles par les D554 (direction le Val) D28 (direction Bras) et D560

Nature du terrain

Cailloux

Terre

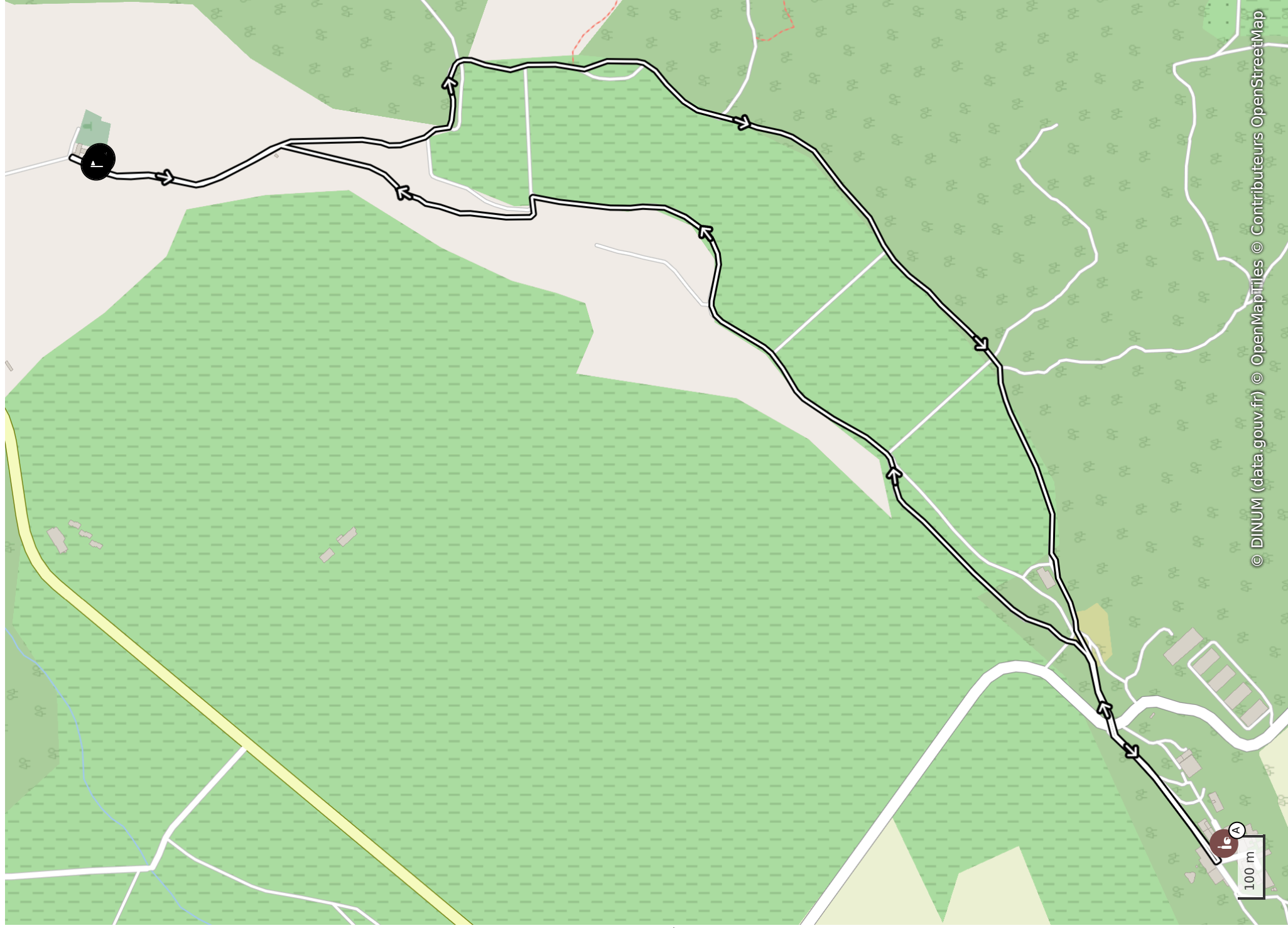
Revêtement dur (goudron, ciment, plancher)

Gravillons



Passages délicats

- Traversée de la D35 à deux reprises, prudence !

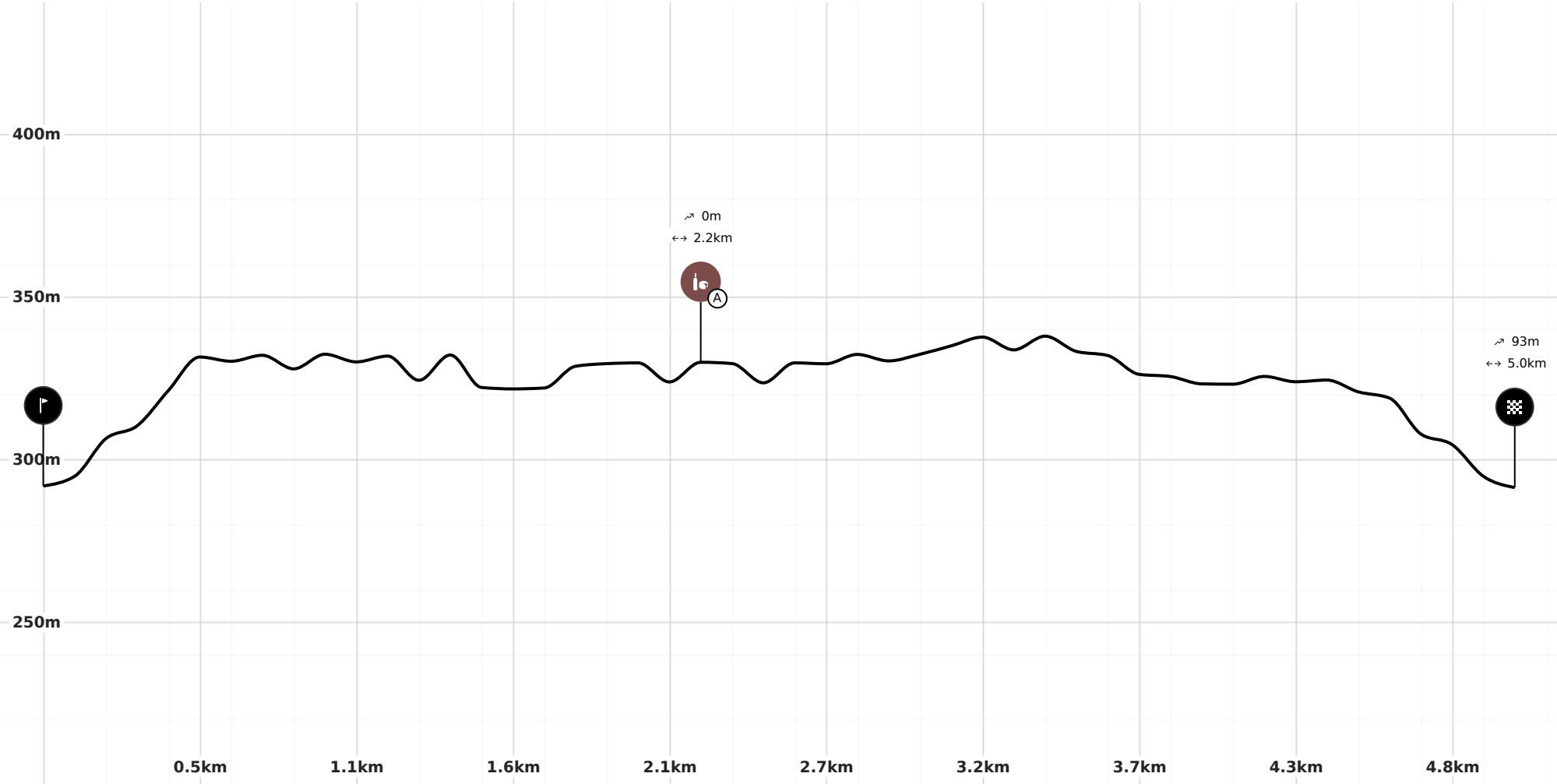
- Après les pluies, le sentier peut-être boueux.



Légende (Carte et profil altimétrique)

 Point de départ  Point d'arrivée  Itinéraire

Profil altimétrique



Infos parcours et Points d'intérêt



Domaine Masson

Dégustation Par Provence Verte & Verdon Tourisme



Niché au milieu des bois, cet écrin de vignes s'étend sur plus de 20 hectares, au pied du massif du Bessillon. La terre ocre retient l'eau de la dernière ondée. C'est là que s'élabore ce vin noble.

Animaux

Oui.

Mis à jour par

Provence Verte & Verdon Tourisme - 24/11/2025

<http://www.provenceverteverdon.fr>

Période d'ouverture

Du 01/05 au 30/09.

Ouvert du mardi au vendredi : 14h30 - 18h30 | samedi : 10h30 - 13h / 14h00 - 18h30 | Fermé lundi et dimanche.

Du 01/10 au 30/04.

Vendredi : 14h30 - 18h30 | samedi : 10h30 - 13h00 / 14h00 - 18h30

Accueil et visite sur rendez-vous mardi, mercredi, jeudi | Fermé dimanche et lundi.

Contact

Téléphone :

04 94 80 09 49

06 15 50 29 21

Email : info@domainemasson.fr

Site web : <https://domainemasson.fr>

Facebook : <https://www.facebook.com/domainemasson/>

📍 Route de Bras RD 35 Lieu dit Saint Estève, 83119, BRUE-AURIAC

📍 Lat : 43.504209 Lng : 5.927914



© Domaine Masson - Brue Auriac

