



## LA DÉMARCHÉ GRAND SITE

/ Composé de plusieurs sites classés emblématiques, fréquentés par environ 1 million de visiteurs par an, le territoire du Grand Site de Sixt-Fer-à-Cheval représente un joyau du patrimoine naturel et culturel de la Haute-Savoie, dont il s'agit de sublimer les caractéristiques.

/ La démarche **Grand Site de France** dans laquelle le territoire s'est engagé aux côtés de l'État a pour ambition de valoriser et préserver durablement les paysages et les patrimoines, dans toutes leurs dimensions (naturelle, historique, culturelle, économique, agricole...).



## GUIDE DE DÉCOUVERTE DU CIRQUE DU FER À CHEVAL

**PARTEZ À LA DÉCOUVERTE DU SITE À TRAVERS 6 ITINÉRAIRES THÉMATIQUES, DU PLUS SIMPLE AU PLUS DIFFICILE.**

## LES INFOS PRATIQUES

### ACCÈS ET STATIONNEMENT

**VOS VACANCES SANS VOITURE !**  
Le saviez-vous ? Vous avez la possibilité d'accéder à la vallée du Giffre et aux sites en transports en commun :

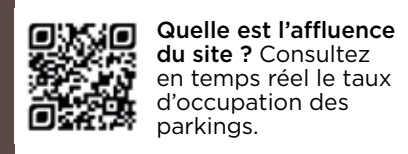
- Les navettes estivales des Montagnes du Giffre** desservent les sites en juillet et août.
- La ligne de bus Y02** dessert le village de Sixt-Fer-à-Cheval depuis la gare d'Annemasse.
- La ligne de bus Y94** dessert le village de Sixt-Fer-à-Cheval depuis la gare de Cluses.

**P Stationnement payant**  
De 8h30 à 15h30 en mai, juin et septembre ; et de 8h30 à 17h en juillet et août.

**P Un espace est dédié au stationnement des camping-cars.**  
Le camping est néanmoins interdit dans le périmètre du site classé. Des espaces d'accueil sont disponibles au camping du Pelly (04 50 34 12 17) et une aire dédiée à proximité du Chef-Lieu.

- Voiture individuelle : 7 €
- Moto : 3 €
- Camping-car : 10 €
- Bus : 20 €
- Abonnement VL année : 12 €

Cette recette contribue directement à l'entretien du parking et du site.




### RÈGLEMENTATION DU SITE

- En empruntant certains itinéraires de randonnée, vous pénétrez dans un site de haute montagne. Il convient de se préparer avant de s'y engager : renseignez-vous sur les conditions d'accès aux itinéraires, consultez la météo qui peut changer rapidement, emportez de l'eau et protégez-vous du soleil.**
- Garder et trier vos déchets.** Des sites de collecte sont à votre disposition à proximité du village. Participer à la propreté du site, c'est la meilleure façon d'en profiter.
- À partir de la buvette du Prazon, vous entrez dans un milieu naturel protégé et sensible.** Les chiens n'y sont pas admis, ils peuvent accéder aux itinéraires pédestres en dehors du périmètre de la réserve naturelle, à condition d'être tenus en laisse et de ne pas sortir des chemins.
- C'est un lieu idéal pour les cyclistes, mais en raison de la fréquentation, l'accès au Fond de la Combe en vélo est interdit du 1<sup>er</sup> juillet au 31 août, de 12h30 à 18h.**
- Certains itinéraires présentés sur ce document ne sont accessibles qu'en été.**

**En raison des risques naturels, il est strictement interdit de stationner en dehors des espaces prévus à cet effet.**



## LES SITES CLASSÉS DU TERRITOIRE



### LES GORGES DES TINES

Unique point de jonction des eaux provenant des grands cirques de Sixt-Fer-à-Cheval, les gorges des Tines ont d'abord été creusées par l'érosion glaciaire. Le Giffre s'est ensuite frayé un chemin en creusant une première gorge qu'il a par la suite abandonné pour un second itinéraire étroit mais profond. La visite des anciennes gorges offre une expérience insolite et mystérieuse !

### LE LAC D'ANTERNE

Situé à 2060 mètres, au milieu d'un alpage et au pied de la chaîne des Fiz, le lac d'Anterne a été formé lors de la glaciation de Würm (125 000 à 10 000 av. J.C.). Son eau transparente peut monter à 14°C en été. Mais ne cherchez pas à comprendre d'où vient l'eau, ni où elle repart, tout se fait en sous-sol, dans un réseau invisible !



### LA CASCADE DU ROUGET

Si des vertus de virilité et de fécondité sont attribuées aux eaux de cette majestueuse cascade, c'est surtout sa hauteur et son débit impressionnant qui la rendent incontournable à visiter. Elle porte bien son surnom de Reine des Alpes !

### LE LAC DE GERS

Situé entre Samoëns et Flaine, à 1 537 mètres d'altitude, le lac de Gers est un havre de paix et un agréable objectif de randonnée familiale, aisément accessible en 2h de marche depuis Samoëns ou Sixt-Fer-à-Cheval.



### LA CASCADE DU NANT D'ANT

Bien que moins haute que sa grande sœur la Reine des Alpes, la cascade du Nant d'Ant forme un petit cirque à l'ambiance intimiste et préservée. Une belle balade à proximité immédiate de Samoëns.

### LE DÉSERT DE PLATÉ

Face au Mont-Blanc, ce vaste plateau calcaire situé à environ 2200 mètres est recouvert par un des plus vastes lapiaz d'Europe. Évoluer dans cet espace lunaire procure la sensation de marcher sur un glacier pétrifié.



### LES CASCADES DE SALES, DE LA SAUFFAZ ET DE LA PLEUREUSE


L'itinéraire de randonnée entre le Lignon et l'alpage de Sales passe à proximité d'une série de cascades qui rivalisent de beauté pour le bonheur des marcheurs. L'eau qui y circule provient du vaste réseau souterrain de la zone calcaire du désert de Platé et vient chuter le long des barres rocheuses pour aller rejoindre la cascade du Rouget, puis le Giffre.

En plus d'être protégé au titre des sites classés, le Cirque du Fer-à-Cheval fait partie de la vaste Réserve Naturelle Nationale de Sixt-Fer-à-Cheval/Passy, qui s'étend de la Dent du Verreu au désert de Platé, et culmine à 3 100m au Mont-Buet. La préservation de cet espace aux richesses naturelles et paysagères exceptionnelles implique d'en respecter sa réglementation. La cueillette est donc interdite, de même que le survol (drone, parapente) qui perturbe la faune, en particulier les oiseaux et les rapaces. Participer à la préservation de cet espace, c'est la meilleure façon d'en profiter.

Pour plus d'informations : [www.cen-haute-savoie.org](http://www.cen-haute-savoie.org)



# À LA DÉCOUVERTE DU GRAND SITE DU CIRQUE DU FER À CHEVAL

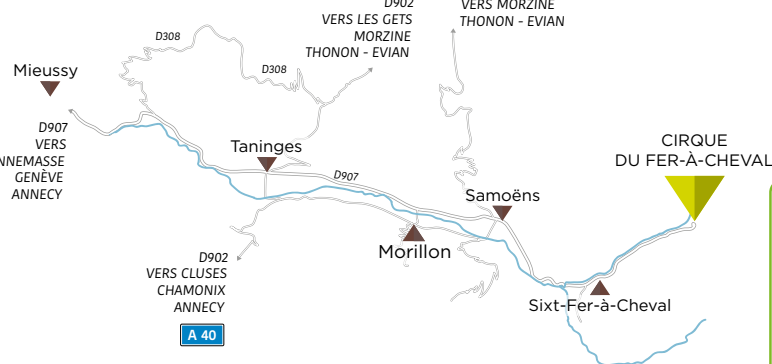


## DU CIRQUE DU FER À CHEVAL



### LES OFFICES DE TOURISME DE LA VALLÉE

- SIXT-FER-À-CHEVAL**  
10 place du Tilleul - 74740 Sixt-Fer-à-Cheval  
04 50 34 49 36
- MORILLON**  
Chef-Lieu - 74440 Morillon  
04 50 90 15 76
- SAMOËNS**  
66 place de l'Office de Tourisme - 74340 Samoëns  
04 50 34 40 28
- TANINGES**  
Rue de la Poste - 74440 Taninges  
04 50 34 25 05
- PRAZ DE LYS**  
Résidence Le Florian - 74440 Taninges  
04 50 34 25 05
- MIEUSSY**  
941, route de la Montagne - 74440 Mieussy  
04 50 34 25 05
- SOMMAND**  
Résidence Rovagne - 74440 Mieussy  
04 50 34 25 05





## LA BUVETTE DU BORET



Accessible par l'itinéraire du Bout du Monde ou directement par le sentier escarpé du Pas du Boret, cette buvette d'altitude offre un panorama exceptionnel sur le Fond de la Combe et sur les vestiges des glaciers du Ruan et du Prazon.

+ d'infos : 06 60 16 27 55



## LA BUVETTE DU PRAZON



Située à mi-parcours de l'itinéraire qui mène au Fond de la Combe puis au Bout du Monde, la buvette du Prazon est le lieu idéal pour effectuer une pause au cours de cette promenade aisément accessible.

+ d'infos : 06 21 81 28 45



## LE REFUGE DE LA VOGEALE



Lové dans une cuvette herbeuse, le refuge d'une capacité de 58 couchages offre un splendide panorama sur les pics du Tenneverge, du Cheval Blanc et du Buet, ainsi qu'une proximité privilégiée avec la faune et la flore de la réserve naturelle. Lieu de pastoralisme, le vallon est une étape sur les itinéraires de haute montagne.

+ d'infos : 06 20 60 91 40



## LA PASSERELLE DU FOND DE LA COMBE



Cette passerelle suspendue, installée uniquement en été, vous fait vivre l'aventure au pied des nombreuses cascades du Bout du Monde.



## LE BOUT DU MONDE



Pour dominer la vallée source du Giffre, au pied des géants de calcaire, rendez-vous au véritable Bout du Monde, qui ne vous demandera que quelques efforts depuis la passerelle du Fond de la Combe. Un lieu féérique propice à la méditation.



## LE CIRQUE DU FER-À-CHEVAL



Dominé par un alignement de sommets et d'arêtes culminant à environ 3000 mètres et un dénivelé vertigineux, le pied du cirque est un lieu très facilement accessible depuis le hameau du Frénalay, offrant un amphithéâtre rocheux unique et majestueux de haute-montagne.



## BALADES ÉQUESTRES

Installé au cœur du cirque du Fer-à-Cheval durant la période estivale, le centre équestre Hippo-Loisirs propose une offre complète d'activités équestres pour tous les âges (calèches, cheval, poneys).

+ d'infos : 06 66 19 67 25 (cheval)  
06 66 13 61 26 (calèche)



## LE RESTAURANT DU CARROUSEL



Situé à proximité immédiate du camping du Pelly, le restaurant propose une variété de plats adaptés aux appétits des petits et grands marcheurs. Ouvert tous les midis et les soirs, de mai à septembre.

+ d'infos : 04 50 34 12 17



## LE CHALET DE LAURA

Au cœur du site, le Chalet de Laura vous propose un éventail de produits en provenance directe de producteurs de Sixt-Fer-à-Cheval. Vous pourrez également y trouver un snack ouvert toute la journée et en saison haute.

+ d'infos : 06 09 03 45 15



## RANDONNÉES À VÉLO

Les chemins situés entre le cirque du Fer à Cheval et le Fond de la Combe offrent un terrain d'exploration très adapté à la pratique du VTT. Leur accès est toutefois réglementé les après-midis des mois de juillet et d'août, en raison de la fréquentation du site.



## GRIMPE D'ARBRES

L'association Apicale vous propose une découverte du site à partir de la cime des arbres, la meilleure façon de concilier une activité pédagogique sur le fonctionnement de l'arbre avec les émotions que vous procureront la beauté du site !

Sur réservation uniquement : 06 70 81 31 19




## LA CASCADE DE LA VOGEALE



Cette impressionnante cascade située au Fond de la Combe est alimentée par un torrent qui vient des escarpements situés sous le refuge de la Vogealle. Aisément accessible, elle diffuse des embruns qui rafraîchissent les chaudes promenades estivales.

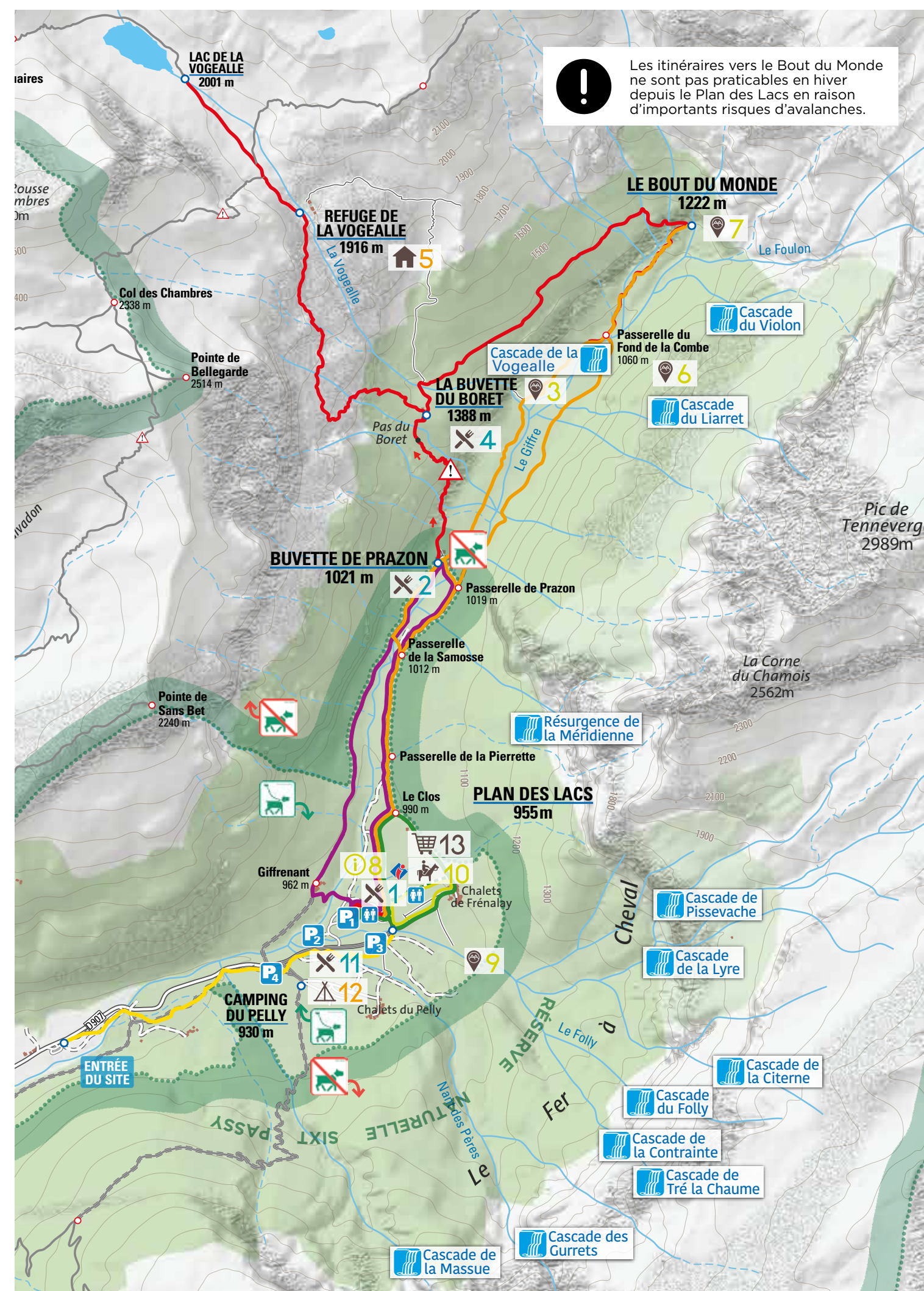


## LE RESTAURANT CHALET DU FER-À-CHEVAL



Face au cirque du Fer-à-Cheval, le restaurant ouvert toute l'année vous propose une cuisine d'inspiration savoyarde à déguster le midi ou plus tard, au retour d'une randonnée. Vaste terrasse offrant une vue à couper le souffle !

+ d'infos : 04 50 89 13 88



Les itinéraires vers le Bout du Monde ne sont pas praticables en hiver depuis le Plan des Lacs en raison d'importants risques d'avalanches.

- Sentier d'accès au site (35 min. | 7100 m.)
- Promenade au cœur du site (boucle de 30 min. | 7140 m.)
- Balade de Frénalay (boucle de 45 min. | 7150 m.)
- Balade de Giffrenant (boucle de 1h30 | 7120 m.)
- Randonnée du Bout du Monde (boucle de 3h | 7360 m.)
- Randonnées du Boret (boucle de 4h | 71550 m.) et de la Vogealle (boucle de 7h30 | 71190 m.)
- Limites de la RNN de Sixt Passy

Itinéraire escarpé du Pas du Boret à fréquenter de préférence à la montée. Temps indicatif pour une boucle ou un trajet aller/retour depuis le parking.



## LE CAMPING DU PELLY



Situé au pied des parois du cirque du Fer-à-Cheval, ce camping bien équipé est installé sur une prairie naturelle et offre une situation de rêve pour les amoureux de la nature. Un havre de paix pour se ressourcer !

+ d'infos : 04 50 34 12 17



## RANDONNÉES PÉDESTRES

Le site du cirque du Fer-à-Cheval se situe dans un vaste massif montagneux particulièrement approprié à la randonnée pédestre. La diversité des itinéraires offre la possibilité d'une pratique adaptée à chaque niveau, de la promenade à faible dénivelé aux randonnées les plus techniques, le tout dans un cadre exceptionnel.

## CHALET DU GRAND SITE



### DÉDIÉ À LA DÉCOUVERTE DU SITE



Cet espace d'accueil et d'information vous propose les renseignements nécessaires à la visite du lieu et à la compréhension des éléments qui composent son caractère exceptionnel.

Ouvert durant la période estivale.