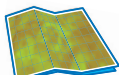


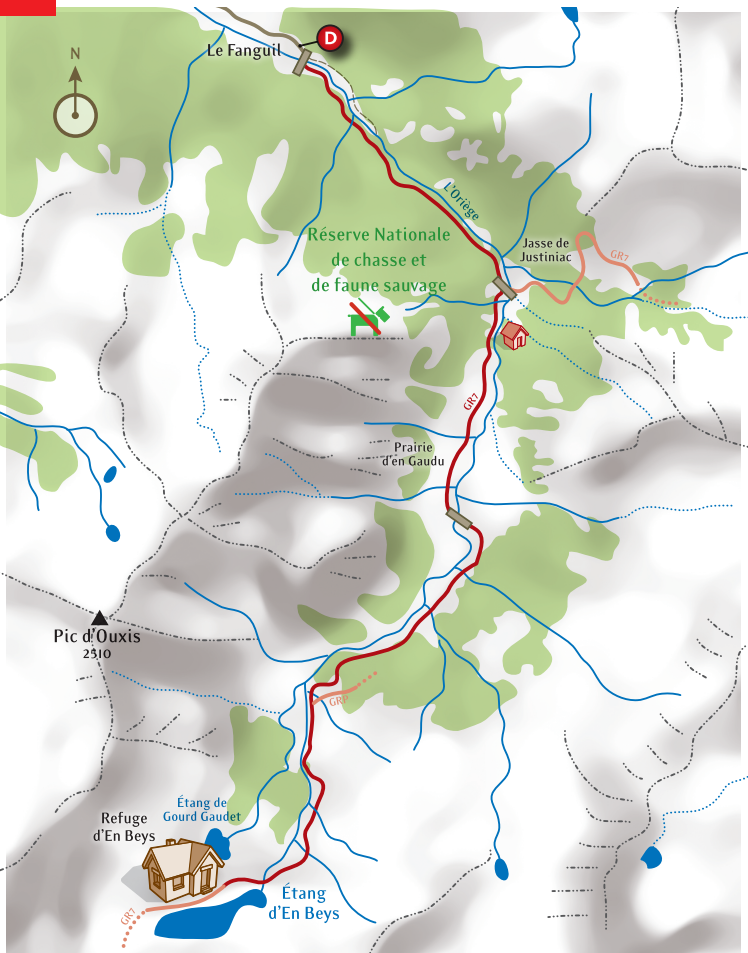


Quitter Ax-les-Thermes vers l'Andorre et abandonner la RN20 pour prendre la direction d'Orlu (RD22). Passer le village et continuer jusqu'aux forges d'Orlu. Juste avant d'entrer dans le hameau, prendre à gauche la route qui mène au parking du Fanguil.



IGN TOP25-2148 ET et 2249 ET

P Point de départ
Le Fanguil (Orlu)



830 m



1970 m



500 m

Conseil

Le poids du sac à dos est le premier ennemi du randonneur. Emportez le nécessaire, mais pas trop ! Relire la page concernant le matériel indispensable en début de ce topo guide.

L'étang d'En Beys



6h00



0h00 - LE FANGUIL

(1 140 m). Traverser l'Ariège sur la passerelle en bois et remonter sa rive gauche par une piste.

A la jasse de Justinac (1 300 m), on retrouve le GR7 et son balisage rouge et blanc. Suivre la piste jusqu'au bout.

1h20 - PASSERELLE

(1 400 m). Traverser la passerelle et remonter sur sentier en rive droite pour atteindre un grand faux plat herbeux bordé de blocs rocheux (1 630 m). Le sentier bien tracé attaque maintenant un fort raidillon. Après une série de lacets, le sentier court à flanc de montagne vers le S ; dans les rhododendrons, il coupe les couloirs et éboulis.

3h20 - CANALISATION EN PIERRE (1 975 m). Suivre la « canalette » vers l'W. A son extrémité, la vue s'ouvre sur l'étang d'En Beys et les montagnes environnantes. Descendre vers l'étang, puis, suivre à droite sa rive gauche.

3h30 - ÉTANG ET REFUGE D'EN BEYS (1 970 m).


Le retour s'effectue par le même itinéraire en 2h30.



Haute vallée de l'Orège

LE REFUGE D'EN BEYS

Situé à 1970 m d'altitude et construit sur l'emplacement d'une ancienne cabane, le refuge gardé d'En Beys, ouvert en 1978, a été agrandi et modernisé en 1988 puis en 2007. Le soir, l'embrasement des parois granitiques des piques Rouges se reflétant dans l'eau calme de l'étang d'En Beys est un spectacle inoubliable. A la confluence des GR7 et Tour des Montagnes d'Ax, le refuge est le point de départ idéal pour des randonnées fascinantes (voir randonnées n°38 et 39) et d'autres moins classiques, mais réservées à des randonneurs expérimentés (voir topoguide n°3 « Crêtes et sommets »). Les gardiens du refuge vous renseigneront sur les multiples itinéraires à découvrir dans la partie haute de la Réserve d'Orlu.



Étang et refuge d'En Beys