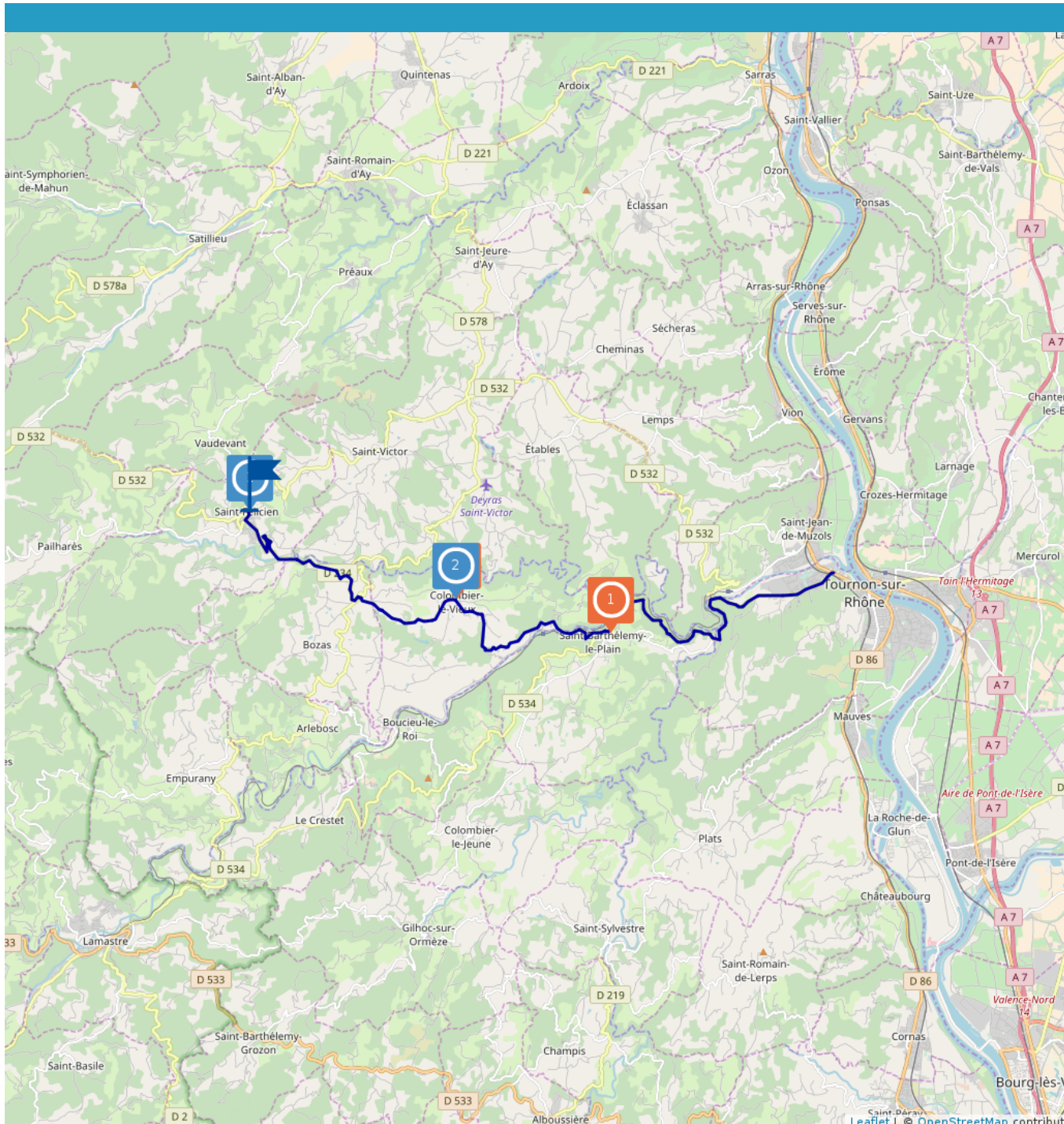








Parcours cyclo descendant Les Gorges du Doux




Office de tourisme du Pays de Saint-Félicien

-  24.56 km
-  maxi 531 m
-  mini 124 m
- Velo Route : 3h30 
-  670 m
-  1080 m

Ce circuit est composé de 2 points d'intérêt et de 2 infos parcours

Cet itinéraire vous est fourni à titre indicatif. Cirkwi ne certifie pas la fiabilité des informations contenues dans les textes, cartes ou photos de cet itinéraire. Retrouvez plus d'infos sur www.cirkwi.com

 Mise à jour le 26/04/17 par Office de tourisme du Pays de Saint-Félicien et généré par www.cirkwi.com

Parcours cyclo à profil descendant de Saint Félicien à Tournon sur Rhône passant par Colombier le Vieux.

Contact :

Téléphone : 04 75 06 06 12

Email : info@tourisme-saintfelicien.fr

Site web : <http://www.tourisme-saintfelicien.fr/>

Facebook : <http://www.facebook.com/Pays.Saint.Felicien>

Twitter : <https://twitter.com/PaysStFelicien>

Période d'ouverture :

Toute l'année.

Plus d'informations :

<https://base.apidae-tourisme.com/objet-touristique/674165/>



Proposé par : **Office de tourisme du Pays de Saint Félicien**

"Ce PDF a été généré à partir de Cirkwi, la plateforme de partage d'activités touristiques qui vous fait voyager"

www.cirkwi.com/circuit/43551



1

Les Gorges du Doux - 07270 Boucieu-le-Roi - Altitude : 342m

Point d'intérêt naturel, Gorge



Les Gorges du Doux

De la montagne ardéchoise à l'embouchure du Doux, la Vallée du Doux est un subtil mélange de reliefs doux, de forêts, de pâturages et de vergers. Au départ de Tournon vers Lamastre.

Période d'ouverture :

Toute l'année : ouvert tous les jours.

Tarif(s) :

Gratuit

Plus d'informations :

<https://base.apidae-tourisme.com/objet-touristique/106090/>

2

Le village - 07410 Colombier-le-Vieux - Altitude : 419m

Restaurants

Restaurant "Le village"

Contact :

Téléphone : 04 75 06 70 34

Cet itinéraire vous est fourni à titre indicatif. Cirkwi ne certifie pas la fiabilité des informations contenues dans les textes, cartes ou photos de cet itinéraire. Retrouvez plus d'infos sur www.cirkwi.com



Mise à jour le 26/04/17 par Office de tourisme du Pays de Saint Félicien et généré par www.cirkwi.com

Plus d'informations :

<https://base.apidae-tourisme.com/objet-touristique/39998/>



Le Village - 07410 Saint-Félicien - Altitude : 537m

Saint Félicien

De Saint Félicien, prendre la D234 jusqu'à Colombier le Vieux.



Le Village Est - 07410 Colombier-le-Vieux - Altitude : 419m

Colombier le Vieux

De Colombier le Vieux, prendre la D234 jusqu'à Tournon sur Rhône.

