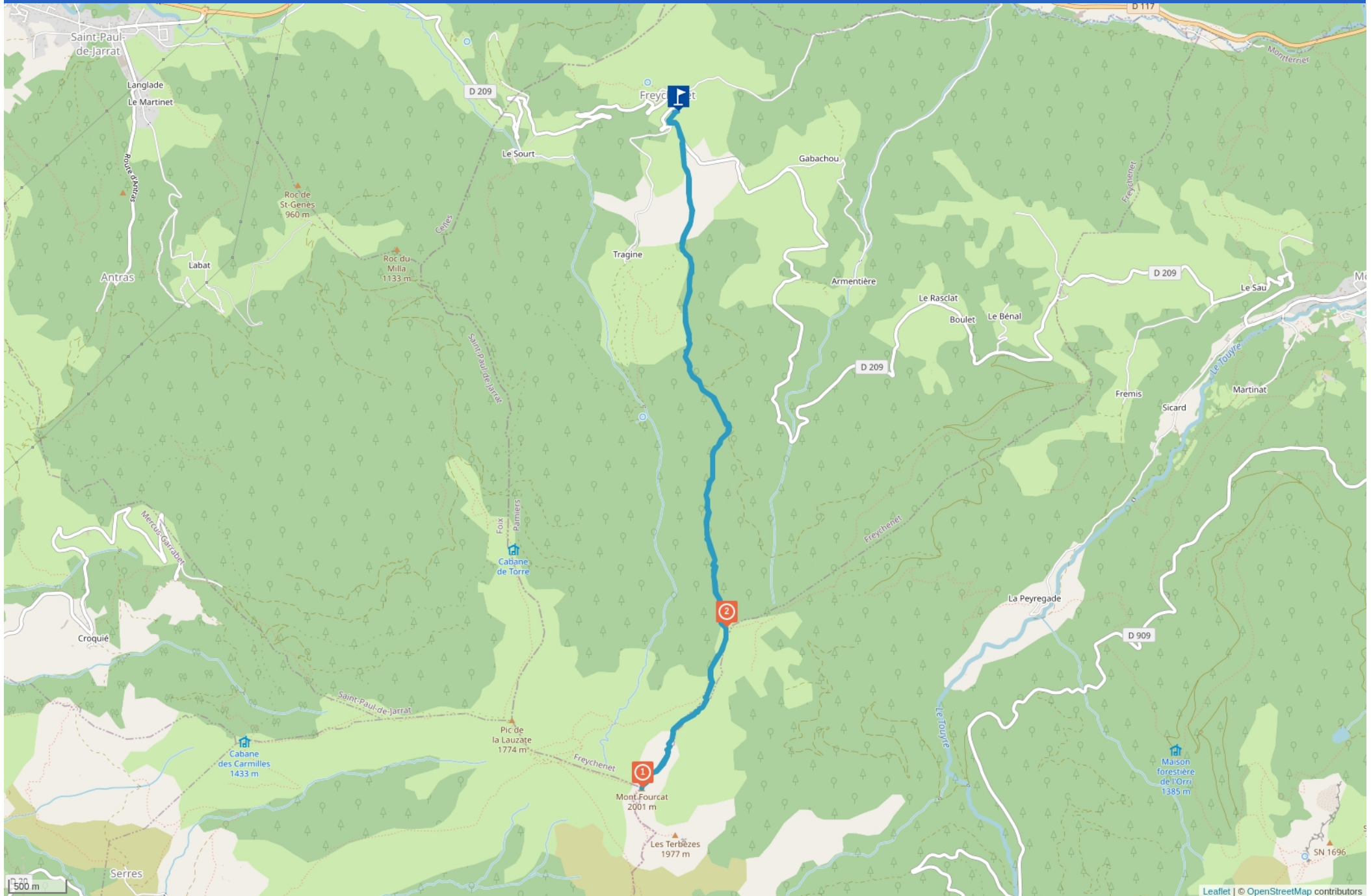


# CIRCUIT RANDONNÉE DE FREYCHENET AU MONT FOURCAT \*



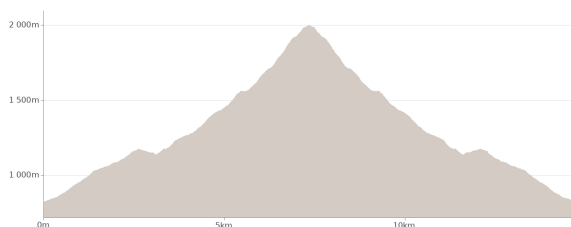
Cet itinéraire vous est fourni à titre indicatif. Cirkwi ne certifie pas la fiabilité des informations contenues dans les textes, cartes ou photos de cet itinéraire. Retrouvez plus d'infos sur [www.cirkwi.com](http://www.cirkwi.com)




Mise à jour le 14/12/23 par lgraupera et généré par [www.cirkwi.com](http://www.cirkwi.com)

# Circuit randonnée De Freychenet au Mont Fourcat

OT Pyrénées Cathares




Départ : Le Village - 09300 FREYCHENET

 13.03 km


 1h39

 maxi 1996 m

 mini 818 m

Difficile 

 1240 m

 -1240 m

A Freychenet partir du parking au-dessus du village sur la D209 aller jusqu'à la croix "calvaire de Freychenet". Cette randonnée proposée est un circuit aller et retour.

Suivre la route sur 200m puis s'engager à droite sur le chemin de départ vers le mont Fourcat.

Parmi les parcours qui mènent au mont Fourcat celui-ci est peut-être le plus beau surtout dans sa dernière partie: la montée en crête à partir du Coulobre.

Après une bonne montée en forêt il débouche sur une piste forestière que l'on suit sur quelques mètres avant de prendre à droite le sentier qui monte au Coulobre.

Du Coulobre passer les trois cairns et suivre la crête jusqu'au sommet.

Le Mont Fourcat 2001m vous offre un panorama extraordinaire à 360° sur les plaines de Roquefixade, Lavelanet et Mirepoix ainsi que sur la chaîne des Pyrénées Ariégeoise. Le sommet, un vaste dôme, en fait un des sites des plus accueillants.

Cet itinéraire vous est fourni à titre indicatif. Cirkwi ne certifie pas la fiabilité des informations contenues dans les textes, cartes ou photos de cet itinéraire. Retrouvez plus d'infos sur [www.cirkwi.com](http://www.cirkwi.com)

Proposé par :

**Igraupera**

"Ce PDF a été généré à partir de Cirkwi, la plateforme de partage d'activités touristiques qui vous fait voyager" [www.cirkwi.com/circuit/599218](http://www.cirkwi.com/circuit/599218)



Difficulté: aucune, sentier balisé.

## DE FREYCHENET AU MONT FOURCAT \*

Départ de Freychenet à partir du parking au-dessus du village sur la D209 aller jusqu'à la croix "calvaire de Freychenet". Cette randonnée proposée est un circuit aller et retour.

1 - Suivre la route sur 200m puis s'engager à droite sur le chemin de départ vers le Mont Fourcat.

2 - Après une bonne montée en forêt il débouche sur une piste forestière que l'on suit sur quelques mètres avant de prendre à droite le sentier qui monte au Coulobre.

3 - Du Coulobre passer les trois cairns et suivre la crête jusqu'au sommet.

Le Mont Fourcat 2001m vous offre un panorama extraordinaire à 360°.

## CO-AUTEURS

Office de Tourisme des Pyrénées Cathares <https://www.pyreneescathares.com> [contact@pyreneescathares.com](mailto:contact@pyreneescathares.com)



Mise à jour le 14/12/23 par Igraupera et généré par [www.cirkwi.com](http://www.cirkwi.com)

1

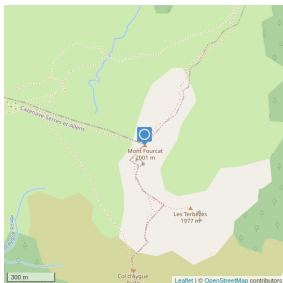
09400 CAZENAVE-SERRES-ET-ALLENS - Altitude : 1970m

Points de vues et panorama

OT Pyrénées Cathares



## Cairn du Mont Fourcat



2

09300 FREYCHENET - Altitude : 1525m

Refuge

OT Pyrénées Cathares



## Cabane du Coulobre

