







## Entre Cher et Combraille<br />Aux confins de la Marche, du Bourbonnais et de l'Auvergne



Intérêt touristique



Confort de pratique à vélo



 VTT  Très difficile  62 km  05:20  1132 m  03 Allier

 Pionsat, St-Maurice-près-Pionsat, Marcillat-en-Combraille  Fiche Descriptive


### DESCRIPTION

"Entre Cher et Combrailles" est une randonnée permanente labellisée FFCT. 5 circuits d'un total de 186 km composent cette randonnée au cœur de la Combraille : « Le circuit des voyageurs », « Sur les traces du colporteur : histoires et légendes », « Des moulins à Rochedragon », « Le chemin des maquis », « Aux confins de la Marche, du Bourbonnais et de l'Auvergne ». 2 d'entre eux se situent intégralement dans l'Allier, au départ de Marcillat-en-Combraille : « Le circuit des voyageurs », circuit familial de 25 km et « Sur les traces du colporteur : histoires et légendes », parcours découverte de 38 km. Le département accueille également une partie du circuit « Aux confins de la marche et du Bourbonnais », circuit incroyable de 62 km de long et de 1477 mètres de dénivelés, pour les plus courageux et les plus sportifs. Ce circuit est le plus difficile de la randonnée permanente "Entre Cher et Combraille". C'est aussi le plus riche, car c'est le plus long des 5 circuits proposés. Les provinces étaient les différentes régions dont était composé la France jusqu'à la création des divisions administratives départementales en 1790. Vous êtes invité, par ce parcours, à découvrir trois provinces qui ont existé sur notre territoire : la Marche, le Bourbonnais et l'Auvergne. Ce circuit vous fera passer d'une province à l'autre sans même vous en apercevoir. Plus que les provinces d'autrefois, ce sont les départements administratifs actuels que vous traverserez. Il n'y a pas de frontières entre les territoires et vous passez du département de l'Allier à celui du Puy-de-Dôme pour ensuite revenir dans l'Allier. Sur 62 km, vous découvrirez combien ce territoire est identitaire de la Combraille et que les anciennes provinces, comme les départements d'aujourd'hui, ne sont pas si différentes les unes des autres du point de vue de leur structure paysagère.

### CONTACT

Comité départemental de cyclotourisme - 03 ALLIER

Daniel Dionnet

 04 73 52 14 67


 [daniel.dionnet@sfr.fr](mailto:daniel.dionnet@sfr.fr)

 <http://allier.ffct.org/>

Communauté de Communes du Pays de Marcillat en Combraille

Place Pierre Bitard

03420 Marcillat-en-Combraille

 04 70 51 10 20

## SITES TOURISTIQUES

### Mare communale du Cros

- Le Cros 03420 Saint-Fargeol

### Mare communale des Vincents

- Les Vincents 03420 Saint-Marcel-en-Marcillat

### Mare communale des Gannes

- Rue des Combrailles 03420 Marcillat-en-Combraille

## CIRCUITS À PROXIMITÉ

### Entre Cher et Combraille <br /> Le circuit des voyageurs



VTT 25 km

### Entre Cher et Combraille <br /> Sur les traces du colporteur : histoires et légendes



VTT 38 km

### Entre Cher et Combraille <br /> Des moulins à Rochedragon

VTT 28 km

