







- Après le pont, tourner à gauche dans le bois de Montjassoux. À gauche on aperçoit le moulin brûlé. Traverser la D11  et continuer dans le bois. Remonter jusqu'à la croix Claudine et traverser à nouveau la D11 .

- Retourner sur la route goudronnée puis tourner à droite vers le Bessy, prendre le chemin de terre qui monte. En haut du chemin, tourner à droite et descendre la route. À la patte d'oie suivre à gauche.

- Arriver au Cartet, traverser en face et descendre jusqu'à la rivière Gimond. Remonter dans le bois de Meycillieux. Au premier croisement des chemins, tourner à droite. Au second croisement de chemins, tourner et monter à gauche. En haut du chemin, en face du pré, tourner à droite.

- À la sortie du bois, traverser la ferme Les Meilles et les Joyaux. Puis tourner à droite en direction du Guillarme. Traverser la D11  à droite puis prendre le chemin de terre à gauche 50m plus loin. À la patte d'oie, prendre à droite sur le chemin herbeux.

- Tourner à droite sur le chemin qui descend vers La Conche, et laisser le sentier paysagé à gauche. À la Conche, tourner à droite et emprunter l'étroit sentier de terre. Tourner à droite sur la route goudronnée.

- Plus bas, prendre à gauche la route de la petite terre. Ensuite, tourner à droite sur le petit chemin de terre qui rejoint la départementale. La traverser  et descendre le sentier de terre en face. Poursuivre la descente dans les bois, traverser le ruisseau du creux et remonter jusqu'au bourg par le chemin des Planchettes. Rejoindre le point de départ.

Commune de Saint-Médard-en-Forez

C'est sur les contreforts des monts du Lyonnais, au cœur d'un site verdoyant, que le village de Saint-Médard-en-Forez vous ouvre toute la générosité de sa montagne en toutes saisons. Cette cité coquette et conviviale offre aux visiteurs un accueil chaleureux dans un cadre verdoyant propice au repos et à la détente comme à la pratique de sports et d'activités liés à la nature. Ce charmant petit village mérite le détour, laissez-vous guider à la découverte des rues, des allées bordées de fleurs. Depuis de nombreuses années, Saint-Médard-en-Forez a obtenu le prix d'Excellence Internationale et se maintient depuis parmi les villages les plus fleuris de sa catégorie.

Nom des habitants : les Saint Miardères
www.saintmedardenforez.free.fr

Autres circuits présents sur la commune

Pédestres :

Sentier Paysagé : 5 km (Randonnez en Forez-Est)
Sentier des Moulins : 11.5 km (Randonnez en Forez-Est)

VTT :

Les Belvédères : 43 km / dénivelé 1000 m (Entre Forez et Jarez)
Les Fleurs sauvages : 20 km / dénivelé 528 m (Entre Forez et Jarez)



SAINT-MÉDARD-EN-FOREZ



Sentier des baguenaudiers

Prenez de l'altitude,
entre 600m et 1000m

Le sentier des Baguenaudiers contourne la commune pour nous offrir de nombreux points de vue. Il longe la Coise pour partir à la découverte de ses cinq moulins avec des panneaux écopédagogiques.

17 km

SMF 2

85% de sentiers

3^{H30} /  Moyen


Départ : Mairie de Saint-Médard-en-Forez

Coordonnées GPS : 45.597114, 4.361763



Situation : 17 min de Veauce, 33 min de Saint-Etienne, 1h10 de Lyon

Parking : à droite de la mairie

 +425m



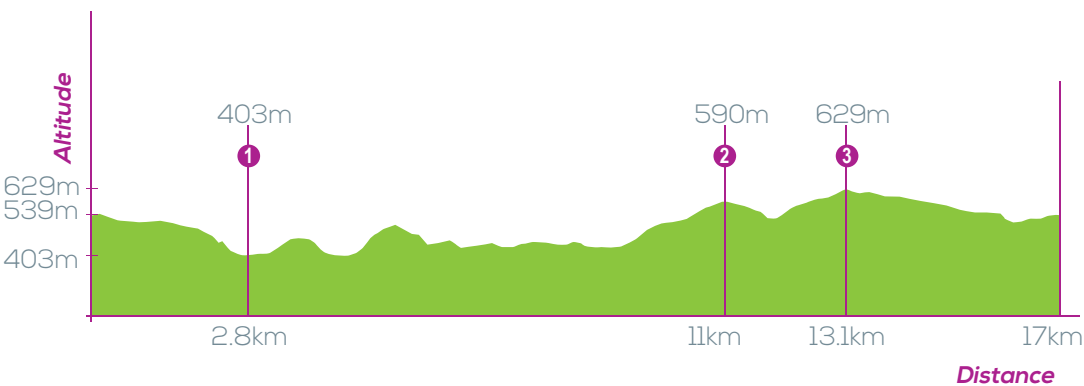
Tracé GPX

Départ devant la mairie.

- Se diriger à droite de la mairie puis tourner à droite pour descendre Chemin des Planchettes. Continuer tout droit puis traverser le ruisseau. Emprunter le chemin qui monte à droite pour longer des prés.

- Arriver au Hameau Le Blanc, le traverser puis tourner à droite sur un chemin herbeux entre 2 maisons. Descendre à travers les champs puis les bois pour rejoindre la route de la Thiéry.

Moulin de la Thiéry (à 200 m en aval du pont de Saint-Médard) : Le grand corps de bâtiment, date de 1723. Une balustrade typiquement forézienne court le long de la maison d'habitation à laquelle était adossé le moulin dont il ne reste que les voûtes sous lesquelles tournaient les deux rouets entraînant les meules. Ce moulin a cessé son activité au début du 20^{ème} siècle



- Passer la station d'épuration et monter par le petit chemin. Dans la montée prendre à gauche. À la sortie du chemin plat, tourner à gauche et redescendre par la route puis tourner une nouvelle fois à gauche jusqu'au Moulin Feuillet.

Moulin Feuillet : Le premier bâtiment abritait la ferme car, dans toute la vallée, le meunier d'autrefois était aussi cultivateur. À cheval sur le bief, on remarque une petite construction de forme carrée : c'est l'ancien battoir à chanvre dont il reste la meule tournante. Le moulin, dominant la Coise, arrêta la mouture à la fin du 19^{ème} siècle. Vers 1910, deux turbines y furent installées pour produire l'électricité dont bénéficièrent quelques foyers de Saint-Médard. Le chemin arrive enfin à la Coise qu'enjambe une passerelle, datant de 1880, doublée d'un gué empierré.

- Prendre la passerelle pour traverser la Coise.

Ancien moulin Staron-Souigny qui tourna jusqu'en 1930. Le quai de chargement est encore visible. Les barrages appelés "levées" ou "tournées" ont été aménagés dans une anse de la rivière afin de détourner une partie de l'eau vers le bief alimentant le moulin. Cette retenue barrant la rivière en biais est constituée de blocs de rochers formant un glacis de plusieurs mètres de largeur. Traverser le pont submersible pour observer le départ du bief équipé de deux vannes. Ce bief est aujourd'hui utilisé comme réserve piscicole

- Remonter dans le bois des Roussis.

Très beaux points de vue sur Saint-Médard-en-Forez et Chazelles-sur-Lyon.

- À la croisée des chemins, prendre à droite le chemin qui descend, puis à la patte d'oie encore à droite. Remonter à gauche sur 200m Chemin de la Thivillière puis suivre à droite le chemin caillouteux. Descendre à travers le bois jusqu'au moulin Bissy.

Possibilité de retour au village (environ 2 km)

Moulin Bissy : De la maison d'habitation, on ne voit plus que des pans de murs en pisé. À droite du chemin, ne subsistent que les fondations du moulin envahies par la végétation, mais la voûte sous laquelle passait l'eau retournant à la Coise après avoir actionné les rouets en bois est bien visible. Tout près du sentier menant à la passerelle pour remonter vers Saint-Médard on distingue l'emplacement du battoir à chanvre. Singulièrement situé très près de la rivière, ce moulin fut peut-être victime de la terrible crue de l'été 1834.

- À la croisée des chemins, prendre à gauche et longer une nouvelle fois la Coise. Continuer sur la droite puis de nouveau à droite sur un chemin étroit. Redescendre la route de Chazelles-sur-Lyon ⚠ (et passer devant le départ du sentier des moulins de Chazelles-sur-Lyon).

- Continuer sur la D11 ⚠ et traverser le pont de la Coise un peu plus bas.

