

Retrouvez notre collection de fiches randonnées dans nos bureaux d'information touristique ou sur notre site internet

WWW.cevennes-tourisme.fr
contact@cevennes-tourisme.fr

**Bureau d'information
touristique d'Alès**

Place de l'Hôtel de Ville 30100 Alès
Tél. : +33 (0)4 66 52 32 15

**Bureau d'information
touristique d'Anduze**

2 plan de Brie 30140 Anduze
Tél. : +33 (0)4 66 61 98 17

**Maison du Tourisme
et du Parc**

15 place du Colombier
30450 Génolhac
Tél. +33 (0)4 66 61 09 48

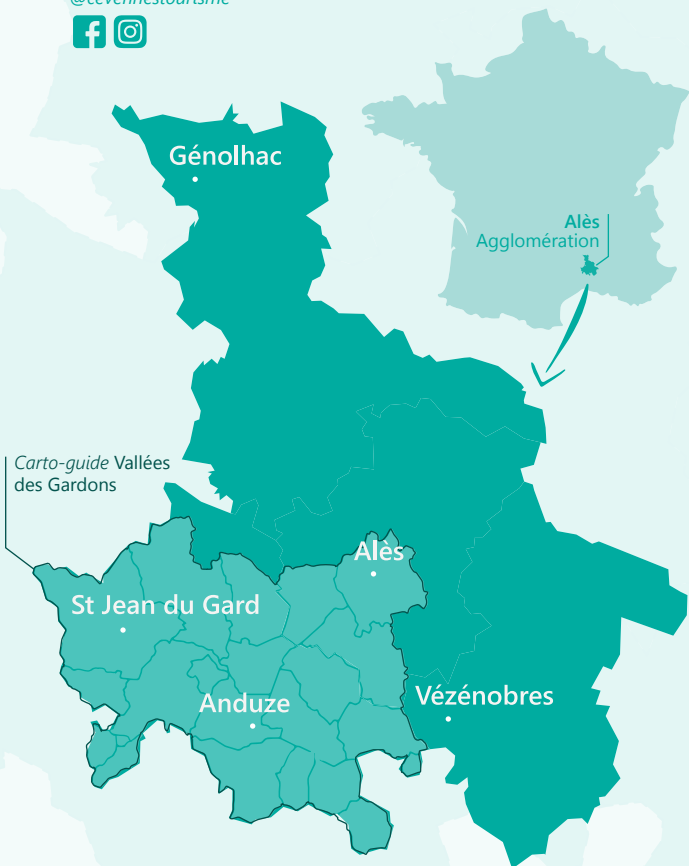
**Maison de la Figue
et du Tourisme**

Les Terrasses du Château
30360 Vézénobres
Tél. : +33 (0)4 66 83 62 02

Point d'information touristique de Saint-Jean-du-Gard


Maison Rouge, Musée des vallées cévenoles
5 rue de l'industrie 30270 St-Jean-du-Gard
Tél. +33 (0)4 66 85 32 11

@cevennestourisme



 Boucle de randonnée pédestre

LE MAS SOUBEYRAN 4 MIALET



2h30
Durée



10km
Distance



362m
Dénivelé



Moyen
Niveau

LA CHARTE DU RANDONNEUR

14 GESTES À ADOPTER POUR UNE PRATIQUE DE LA RANDONNÉE RESPONSABLE

Je privilégie le co-voiturage et les transports en commun

Je suis attentif à la présence de patous auprès des troupeaux

Je respecte les espaces protégés

Je respecte les propriétés privées, je suis poli et je referme les clôtures

Je reste discret afin de ne pas effrayer les animaux sauvages et domestiques

Je partage les espaces naturels

Je respecte les réglementations du bivouac

Je reste sur les sentiers balisés

Je m'informe sur les équipements recommandés

Je ramène avec moi mes déchets et je les trie

Je ne fais pas de feu et je ne jette pas mes mégots

Je tiens mon chien en laisse

Je ne cueille pas les fleurs mais je peux les observer et les photographier

Je préserve les sites de randonnée en signalant toute anomalie

SENSIBILISATION

FAUNE - FLORE



Sur le secteur de la Baumelle et du Mas Soubeyran sont présents trois espèces de **papillons protégés** : la Diane, l'Azuré du serpolet et la Proserpine. Ils volent principalement au Printemps. Il est possible de voir la Diane et la Proserpine dès le mois de Mars. L'Azuré sera présente plutôt de mai à juillet. Le site Natura 2000 engage des actions pour les protéger.

En **zone Natura 2000**, prenez le temps d'observer la faune et la flore qui vous entourent. Du plus petit insecte au plus bel arbre de votre parcours, découvrez des espèces rares qu'il faut préserver pour les générations futures.



Diane

Azuré du serpolet

Proserpine

Signalez tout problème constaté lors de votre activité de pleine nature (mobiliers détériorés, balisage, problème d'accessibilité...)

au service Nature d'Alès Agglomération :
yoan.puudu@ville-ales.fr

Suivez les chemins balisés

Tous les sentiers proposés sont balisés, pour vous repérer suivez les indications ci-dessous

Poteau directionnel

Indication de localisation : nom et altitude du lieu-dit

SI Privet 184m

Indication de direction : direction principale et distance prochain carrefour et distance

7.0 km
6.4 km
0.7 km

MONS CELAS Le Stade

Éléments remarquables

1.2 km TABLE D'ORIENTATION

CROIX DE BERTRANET 0.8 km →
L'Usclade 0.4 km →

GR® Grande Randonnée	GR® DE PAYS Grande Randonnée de Pays	PR Promenade et Randonnée
continuité going on		
changement de direction changing direction		
mauvaise direction wrong way		


©FFRandonnée Gard

Pour compléter vos balades, découvrez les carto-guides

Le Gard offre plus de 9 000 km d'itinéraires balisés et entretenus.

Que vous soyez balade en famille, rando sac au dos... chacun trouvera la formule qui lui convient !

Balade présente sur le **carto-guide Vallées des Gardons** disponible dans nos bureaux d'information touristique et sur le site internet www.tourismegard.com



Randonnée pédestre

Départ Mas Soubeyran, Mialet

Durée 2h30

Distance 10km

Dénivelé 362m

Niveau Moyen

Alès > Mialet : 20min
 Alès > St-Jean-du-Pin > Générargues > Mialet
 Se garer au parking du Mas Soubeyran

Scannez le QR code pour démarrer votre GPS Google Maps qui vous conduira au parking le plus proche de votre randonnée.



Indications routières

Départ Mas Soubeyran

Rte des Grottes

Rue J.Bernard

La Rouvière

Tezière

La Baumelle

Mas Soubeyran

PAS À PAS
 Suivez les poteaux directionnels



Le Moulin de la Bonté

Sur les rives du Gardon, le moulin a fonctionné jusqu'à la Seconde Guerre Mondiale. La force de l'eau du petit barrage sur le Gardon actionne la roue qui entraîne les meules de différentes tailles suivant les matières premières qu'elles broient : olives, gruau, avoine et châtaignes. Il a été rénové mais ne fonctionne plus, aujourd'hui.

PATRIMOINE



LES INCONTOURNABLES
 visite payante

Les grottes de Trabuc
 Grotte vivante, où l'eau laisse inlassablement son empreinte sur la pierre, ruisselant de draperies en cascades, jusqu'au pied du Lac de Minuit, dans une mise en scène d'ombres et de lumières.

Le musée du Désert
 Vous comprendrez comment les protestants ont résisté au pouvoir absolu de Louis XIV, notamment lors de l'étonnante « Guerre des camisards ».

