

Itinéraire

Départ : Malaucène - Cours des Isnards

Arrivée : Malaucène - Cours des Isnard

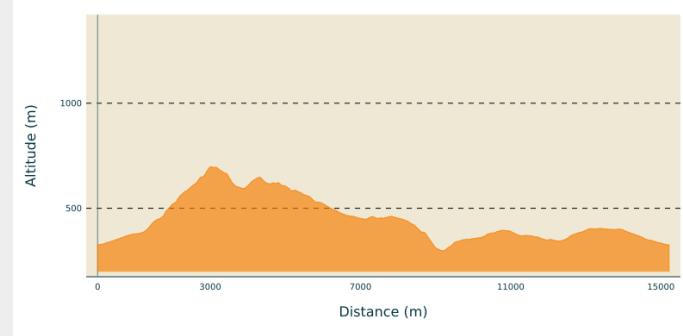
Balisage : — PR

Communes : 1. MALAUCENE

2. LE BARROUX

3. CAROMB

Profil altimétrique



Altitude min 298 m Altitude max 697 m

Sur votre chemin...



⚠️ Recommandations

- Prévoir de bonnes chaussures.
- Passages routiers sur la D938, sur le retour. (7) et (1).
- Balisage blanc et rouge de (1) à (3)
- Balisage jaune et rouge de (3) à (7)
- Balisage jaune de (7) à (1).
- Descentes raides et sentiers encombrés de rochers.

Comment venir ?

Transports

Gare la plus proche : Carpentras.

Bus possible depuis Carpentras
Ligne 11 - Carpentras - Vaison la Romaine.

<https://services-zou.maregionsud.fr/fr/>

Plus d'informations sur le réseau de bus Zou

Ligne - Line K vers Malaucène

plus d'information sur le réseau Transcove depuis Carpentras <https://www.transcove.com>

Accès routier

A 18 km au Nord de Carpentras, par la D938.

Parking conseillé

Route du Ventoux, ou Source du Grozeau


Source

APIDAE

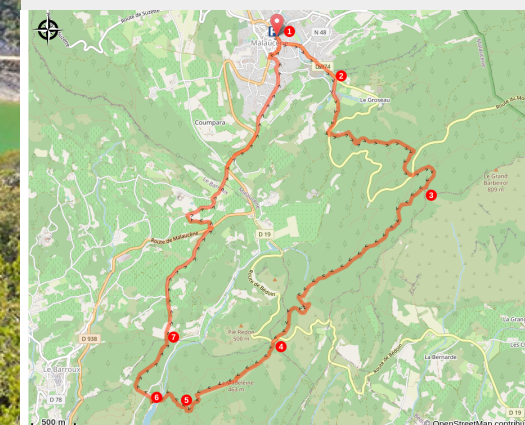
<http://www.apidae.fr>

V02 L' écluse du Paty

les collines de Vaison - MALAUCENE



Randonnée au lac du Paty (David Genestal)



- L'écluse du Paty (esclusa) signifiant la "retenue d'eau", devenue récemment le lac du Paty, est un parcours agréable alliant passages en crête aériens, et vastes perspectives.
- Le Paty, signifie "paturage communal".
- Découverte des "chapelles de pluie" comme Pi-Au ou Saint-Sidoine, qui témoigne d'un passé, où les pèlerins accédaient périlleusement, et douloureusement pour demander la pluie.
- Passages en sous bois, entre pins noirs, buis, et pins d'Alep.
- Vues sur le Château du Barroux, et le lac du Paty.

Infos pratiques

Pratique : Pédestre

Durée : 4 h

Longueur : 15.2 km

Dénivelé positif : 630 m

Difficulté : Difficile

Type : Boucle