



7,2 km



350 m



3 h 00



1480 m

1195 m



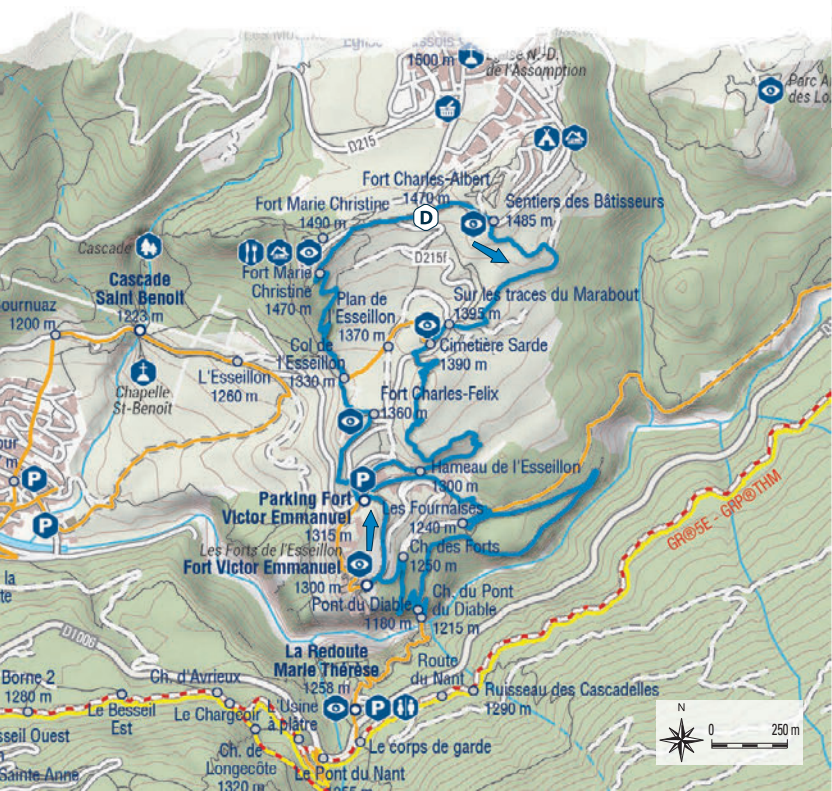
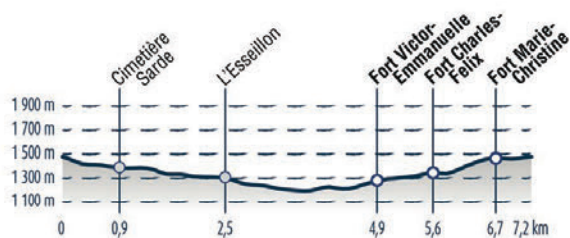
Accès au départ

Aussois, Fort Charles-Albert.

Depuis Aussois, RD215f jusqu'au Fort.
Parking à proximité.



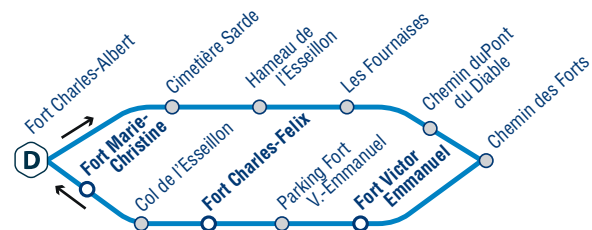
Scannez
et suivez
le parcours
avec votre
appli préférée



Histoire de Forts



Vous voilà bâtisseurs des Forts de l'Esseillon en 1815, sur le chantier titanesque lancé par le Roi de Piémont-Sardaigne. Il s'agit d'édifier cinq forts pour se prémunir des invasions françaises en seulement 15 ans !



Au fil de la balade

Les Forts de l'Esseillon n'ont pas été édifiés à cet endroit par hasard ! Construits sur un verrou glaciaire à l'entrée des vertigineuses gorges de l'Arc, leur mission est de protéger la frontière et d'empêcher le passage des troupes françaises.

Au fil du sentier reliant les cinq édifices, vous serez émerveillés du génie des concepteurs et des bâtisseurs de ces murailles. Des tables de lecture disséminées le long du parcours vous permettront de comprendre comment de telles constructions ont pu être bâties selon les principes du Marquis de Montalembert.

Organisé comme un petit village, le Fort Victor-Emmanuel vous invitera à déambuler dans ses dédales. Vous entrez dans la vie quotidienne des soldats de l'époque, en passant par les différents bâtiments qui organisaient la vie quotidienne : chapelle, hôpital, poudrière et même... prison et cimetière ! Ça ne devait pas être drôle tous les jours... Mais heureusement, ce n'est plus le cas aujourd'hui où de nombreuses activités vous sont proposées au cœur de cette forteresse unique en France.

