

Rando Gers

Le petit tour de Nogaro

NOGARO



Tourisme Nogaro - Véloraïl

Cette balade courte et facile chemine dans un paysage de vignes avant d'atteindre les arènes et l'église romane (fresques) de Nogaro.



Tourisme Nogaro - Eglise et Cassou




Effort 23
Facile



Accessible VTT

Dénivelé 151 m



99 m

Balitage

- Rappel bonne direction
- PR
- Flèche de direction
- Changement de direction
- Mauvaise direction

A découvrir

Sur le circuit : église, lavoir, parc de Marnières, cave de producteur réunis, circuit automobile Paul Armagnac et les arènes typiques de course landaise.
A Nogaro : le véloraïl de l'Armagnac.

Contacts :

Office de Tourisme de Nogaro

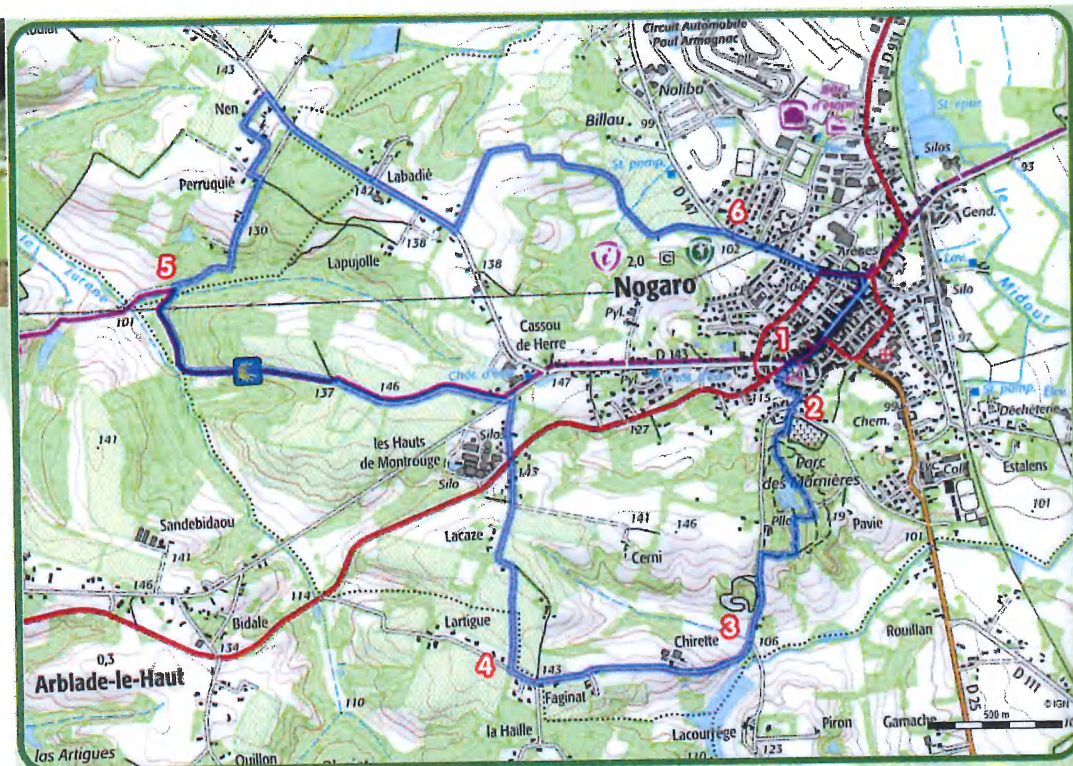
77, rue Nationale
32110 NOGARO
Tél. 05 62 09 13 30
info@nogaro-tourisme.fr
www.nogaro-tourisme.fr

NOGARO
en armagnac



Comité Départemental de la Randonnée pédestre

Maison du Tourisme
3 boulevard Roquelaure - BP 50106
32002 AUCH cedex
email : gERS@iffrandonnee.fr
site web : gERS.iffrandonnee.fr



D Parking de l'Eglise

1. De la place de l'Eglise, descendre les escaliers et s'engager en face dans la venelle qui conduit au lavoir. Poursuivre par le sentier qui débouche dans une rue et se diriger vers la droite sur quelques mètres.
2. Longer le cimetière par la droite. Continuer par le chemin qui monte et traverse le parc des Marnières (bien suivre le balitage). Descendre la route à gauche.
3. A l'intersection, monter par la route à droite et passer les fermes « Chirette » et « Faginat ».
4. Au croisement, partir à droite en lisière des vignes, passer « Lacaze » et traverser la D 931 (prudence !). Après la cave coopérative vinicole (dégustations et vente), couper la route (ancienne voie royale),

PR N° 1

- l'emprunter vers la gauche sur 50 m puis s'engager sur le sentier à droite (GR65 « Chemin de Saint Jacques de Compostelle ») et descendre tout droit vers la vallée de la Jurane. A l'embranchement d'une allée de vignes, poursuivre tout droit par le chemin herbeux.
5. Quitter le GR65 et remonter à droite par la petite route. Emprunter la D 143 à droite sur 750 m (prudence !), le chemin vicinal à gauche (chemin de Miran) puis la D 147 à droite.
6. Poursuivre tout droit sur la D 147. Au niveau des arènes, se diriger vers la droite pour rejoindre le centre de Nogaro et la point départ.

Ne pas jeter sur la voie publique

Edition CDRP32 - 2021

Rando Gers

Le parcours des Sables fauves

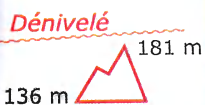
SAINT-GRIEDE



Effort 28
Assez Facile

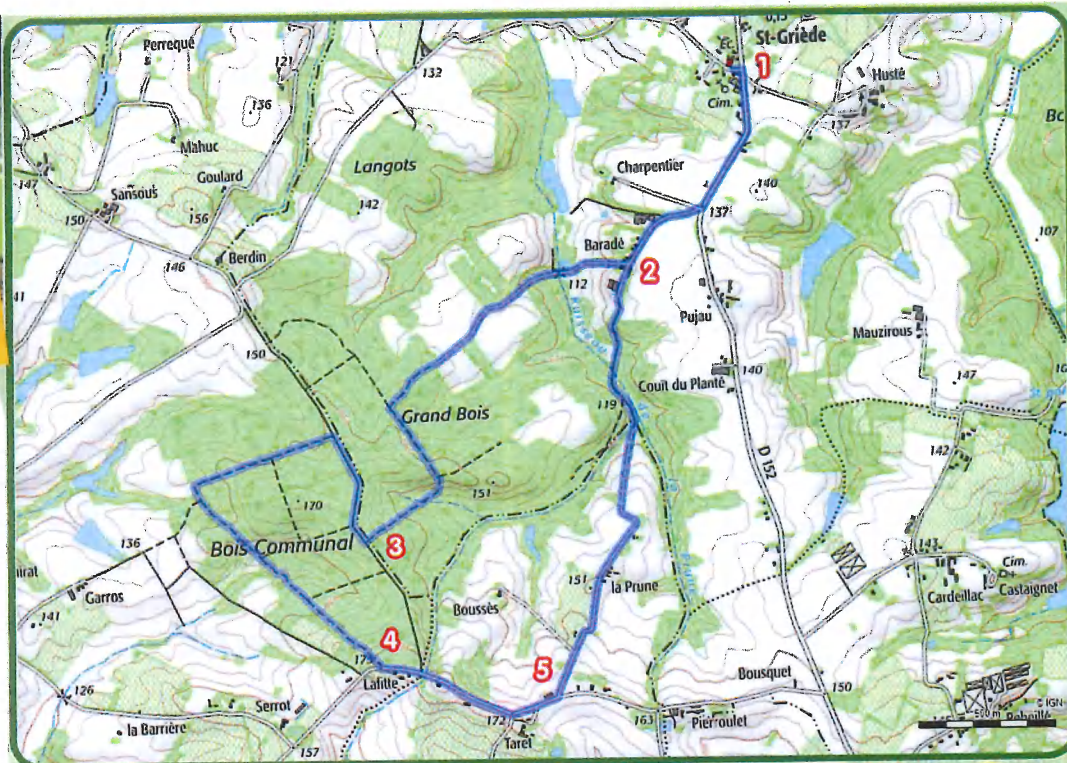


Accessible VTT



Balises

- Rappel bonne direction
- Flèche de direction
- Changement de direction
- Mauvaise direction



D Devant la mairie

PR N° 1

1. Prendre la D 152 vers le sud sur 600 m. Au croisement, tourner à droite sur le chemin goudronné qui dessert plusieurs fermes.
 2. Bifurquer à droite sur le chemin caillouteux qui amène à l'entrée de la forêt. Traverser une clairière, descendre le sentier, puis remonter sur 500 m pour atteindre une grande allée forestière.
 3. Au sommet, tourner à droite. Après 500 m, s'engager à gauche. Descendre sur 750 m. Bifurquer à gauche et suivre une allée forestière sur 1 km pour déboucher sur une route.
 4. Tourner à gauche en empruntant cette voie sur 600 m.
 5. Descendre à gauche sur le chemin goudronné en direction de la ferme "La Prune". Poursuivre tout droit sur un chemin caillouteux sur 1,5 km pour arriver à un croisement.
2. Reprendre le même itinéraire emprunté à l'aller pour rejoindre Saint-Griède et le point de départ.



FFRandonnée Gers - Grand bois de Saint-Griède



WIKIPEDIA - Calvaire à Saint-Griède

Partez à la découverte de la campagne autour de Saint-Griède. La couleur ocre des Sables fauves, formation argilo-silicieuse pauvre en calcaire que l'on trouve au sommet des coteaux, est due à sa richesse en oxydes de fer.

A découvrir

Sur le circuit : la forêt communale de Saint-Griède.
A Nogaro : le circuit automobile Paul Armagnac et le vélorail de l'Armagnac.

Contacts :

Office de Tourisme de Nogaro

77, rue Nationale
32110 NOGARO
Tél. 05 62 09 13 30
info@nogaro-tourisme.fr

NOGARO
en armagnac



Comité Départemental de la Randonnée pédestre

Maison du Tourisme
3 boulevard Roquelaura - BP 50106
32002 AUCH cedex
email : gers@ffrandonnee.fr
site web : gers.ffrandonnee.fr



Ne pas jeter sur la voie publique

Rando Gers

Les crêtes de Manciet

MANCIET



Tourisme Nogaro - Lavoir de Manciet



Tourisme Nogaro - Arènes de Manciet

Suivant une ligne de crête, cette belle boucle offre des points de vue sur la campagne et les Pyrénées. Le gîte d'étape du hameau de Sauboire permet une halte agréable.

A découvrir

Manciet : arènes, maisons à colombages, ancien lavoir, points de vue sur les moulins et le château d'Espas. Panorama sur la chaîne des Pyrénées.
Sauboire : église, gîte d'étape.

Contacts :

Office de Tourisme de Nogaro

77, rue Nationale
32110 NOGARO
Tél. 05 62 09 13 30
info@nogaro-tourisme.fr

NOGARO
en armagnac



Comité Départemental de la Randonnée pédestre

Maison du Tourisme
3 boulevard Roquelaure - BP 50106
32002 AUCH cedex
email : gers@ffrandonnee.fr
site web : www.ffrandonnee.fr

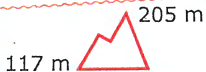


Effort 47
Assez Facile



Accessible VTT

Dénivelé



Balilage

- Rappel bonne direction
- Flèche de direction
- Changement de direction
- Mauvaise direction



D Parking café « Chez Monique »

PR N° 2

1. Suivre la route en direction d'Espas sur 1 km, puis bifurquer à gauche dans l'allée de Béroutie et passer la ferme.

2. Avant la montée, obliquer à gauche sur le sentier qui conduit à une ferme. Passer derrière la maison et longer les vignes. Au bout, virer à gauche dans le bosquet et poursuivre tout droit dans le chemin (vues sur le château d'Espas et des moulins). A la sortie du bois, continuer dans les prés sur 600 m (panorama), puis se diriger à gauche vers la ferme Toulouzette. Longer la D 924 à droite sur 150 m (prudence !).

3. Emprunter à gauche l'allée empierrée du Bérêt, puis continuer sur le chemin à gauche et arriver à une intersection.

> Variante (circuit de 8 km) : tourner à gauche et continuer par le chemin des Renards (voir tracé en pointillés sur la carte ; balisage jaune PR1).

4. Aller tout droit. Virer à gauche, franchir le pont qui enjambe la voie ferrée et continuer par le

Ne pas jeter sur la voie publique

chemin. Traverser la D 931 (prudence !) et monter en face par la petite route. Dans le virage, s'engager sur le chemin de terre à gauche du château d'eau. Passer les maisons et poursuivre tout droit sur le beau chemin de crête herbeux (vue sur les Pyrénées).

5. Au croisement, se diriger à droite vers Eauze (GR65 chemin de Saint-Jacques) et passer Peyret.

6. Après la haie, tourner à gauche et poursuivre par la route jusqu'à Sauboire. Avant la scierie, virer à gauche, passer devant le gîte d'étape (entrée libre, coin-cuisine, vente d'armagnac à côté), descendre (église à gauche) et emprunter la D 122 à gauche sur quelques mètres.

7. Prendre la petite route à droite. Elle vire à gauche et continue au sud sur 4,5 km.

8. Emprunter la D 122 à droite et arriver au village. Passer devant les arènes et rejoindre en face le point de départ.


Rando Gers

Dans la forêt d'Armagnac

MONLEZUN D'ARMAGNAC



FFRandonnée Gers - Chêne gland



FFRandonnée Gers - Midour

Cette balade familiale sans dénivélé vous fera découvrir une des plus belles forêt gersoise.

A découvrir


- La forêt de Monlezun d'Armagnac et les diverses essences d'arbres
- Les rives sinueuses du Midour et de l'Izaute.



Effort 23 Facile

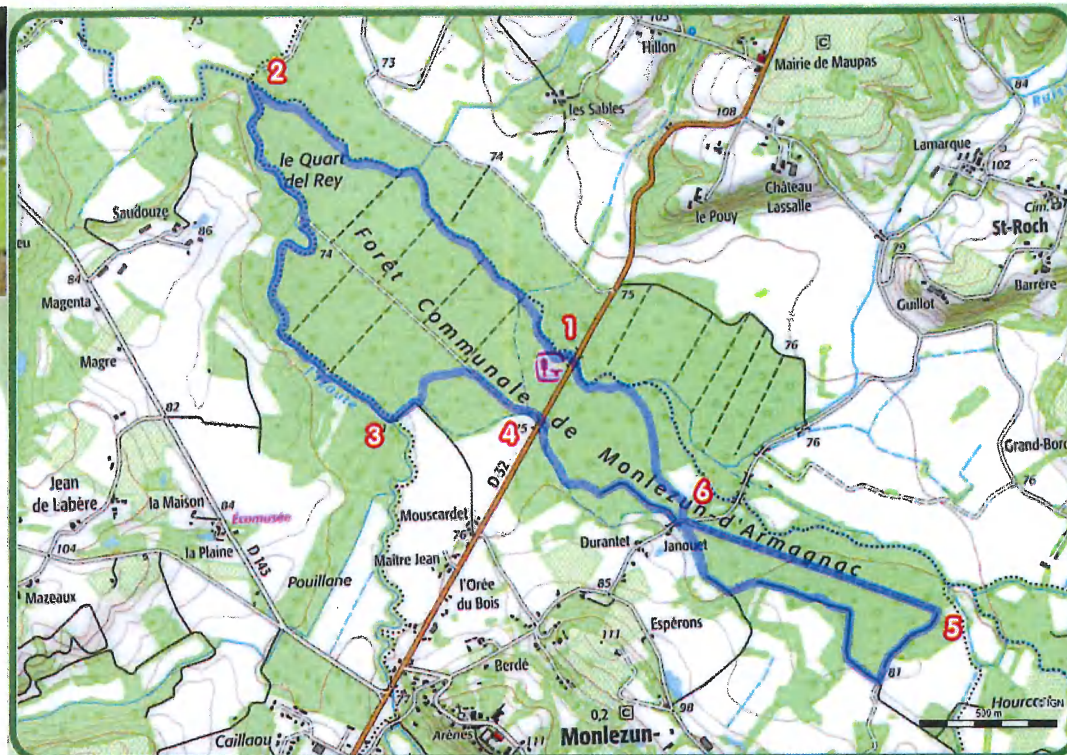


Accessible VTT



Balilage

- Rappel bonne direction
- Flèche de direction
- Changement de direction
- Mauvaise direction



D Parking devant les cabanes en bois dans la forêt PR N° 1

1. Du parking, longer la rive gauche du Midour sur 2 km jusqu'au confluent avec l'Izaute.
2. Tourner à gauche et suivre la rive droite de l'Izaute sur environ 2 km.
3. Au bout du chemin, prendre à gauche sur 100 m puis s'engager à gauche dans le bois et suivre le layon qui mène à une allée caillouteuse. L'emprunter à droite et déboucher 300 m plus loin sur la D 32.
4. La traverser et s'engager en face. Après 1 km, couper une route, continuer tout droit. Le chemin serpente en lisière de la forêt et rejoint une route caillouteuse 2,5 km plus loin.
5. Prendre à gauche l'allée forestière rectiligne sur 1,2 km pour atteindre une route. L'emprunter à gauche sur 50 m.
6. Tourner à droite et suivre à nouveau le Midour en rive gauche sur 1,5 km pour retrouver le point de départ.

Ne pas jeter sur la voie publique

Contacts :

Office de Tourisme de Nogaro



Comité Départemental de la Randonnée pédestre

77, rue Nationale
32110 NOGARO
Tél. 05 62 09 13 30
info@nogaro-tourisme.fr
www.nogaro-tourisme.fr

NOGARO
en armagnac

Maison du Tourisme
3 boulevard Roquelaura - BP 50106
32002 AUCH cedex
email : gars@ffrandonnee.fr
site web : gars.ffrandonnee.fr



Rando Gers

Autour de Caupenne

CAUPENNE D'ARMAGNAC



Effort 38
Assez Facile



Accessible VTT

Dénivelé



Balisage

- Rappel bonne direction
- Flèche de direction
- Changement de direction
- Mauvaise direction

Partir découvrir le petit patrimoine de Caupenne ainsi que les villages typiques de Salles d'Armagnac et d'Espagnet, accessibles depuis le circuit.

A découvrir

Un artisan potier au village, l'église d'Espagnet, le village typique de Salle d'Armagnac et le circuit automobile de Nogaro.

Contacts :

Office de Tourisme de Nogaro

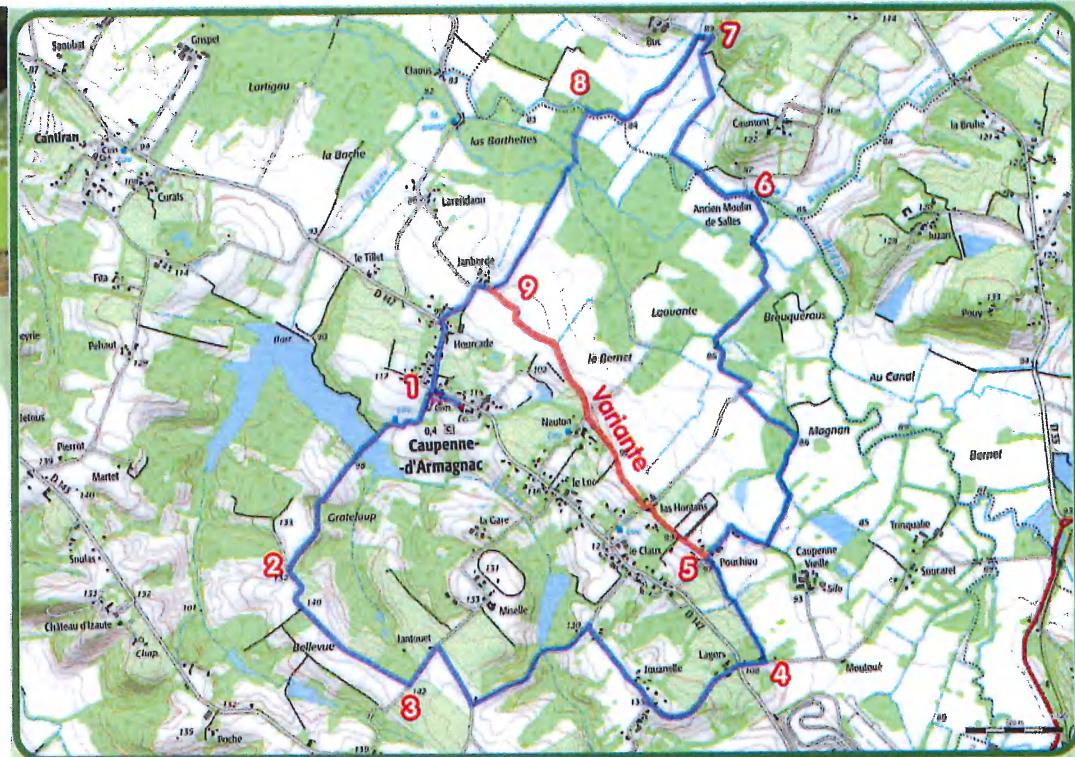
77, rue Nationale
32110 NOGARO
Tél. 05 62 09 13 30
info@nogaro-tourisme.fr

NOGARO
en armagnac



Comité Départemental de la Randonnée pédestre

Maison du Tourisme
3 boulevard Roquelaura - BP 50106
32002 AUCH cedex
email : gars@frandonnee.fr
site web : www.frandonnee.fr



D Parking devant la mairie

PR N° 1

1. Passer devant l'église puis descendre à gauche par la petite route encaissée, passer près d'un lavoir et continuer tout droit sur 800m (à droite une réserve naturelle).
 2. A la croisée prendre à gauche le chemin caillouteux sur 850m, passer une intersection et arriver au deuxième croisement.(à droite à 500m l'église d'Espagnet).
 3. Tourner à gauche, puis suivre la route à droite, après une maison, s'engager à gauche sur le chemin herbeux en lisière du bois (palombière, silence). Prendre la route à droite puis le chemin à gauche, il devient encaissé, couper le D147 et continuer en face.
 4. Après la maison au crépi orangé, prendre à gauche le chemin caillouteux et atteindre les bâtiments agricoles.
 5. Prendre le chemin de terre à droite, franchir le gué, à la croisée des chemins, partir à gauche à travers une peupleraie et continuer sur le chemin caillouteux, emprunter la route à droite, passer le pont, poursuivre pour franchir le « Midour » pour arriver à un ancien moulin.
 6. Prendre le chemin à gauche et déboucher sur une route (à droite à 1km le village de Salles d'Armagnac).
 7. Tourner à gauche puis le chemin blanc à gauche et rejoindre une peupleraie.
 8. Bifurquer à gauche dans la plantation et continuer par le chemin herbeux le long des peupliers. Au bout de la plantation, franchir la passerelle en béton et poursuivre sur le chemin de terre qui mène à la ferme « Janborde ».
 9. Prendre la route à droite, emprunter le D147 à gauche et remonter pour rejoindre le point de départ.
- > Variante (circuit de 8km) : continuer tout droit et rejoindre « Janborde ».

Ne pas jeter sur la voie publique

Rando Gers

Las Carrères

TOUJOUSE



© Tourisme Gers/Nogaro

Au cœur de l'Armagnac Noir, les carrères "les chemins, d'autrefois" sillonnent un remarquable terroir vallonné où alternent forêts, prairies, vignes et maïs.

A découvrir

- Toujouse : croix, église « théâtre de verdure », arènes (courses landaises ! 8 mai et 1er dimanche de septembre) • forêts d'essences diverses • Jean-Bon : chais de vieil armagnac (visite) • vue sur le clocher de Monlézun-d'Armagnac.

Contacts :

Office de Tourisme de Nogaro

77, rue Nationale
32110 NOGARO
Tél. 05 62 09 13 30
info@nogaro-tourisme.fr

NOGARO
en armagnac



Comité Départemental de la Randonnée pédestre

Maison du Tourisme
3 boulevard Roquelaura - BP 50106
32002 AUCH cedex
email : gers@frandonnee.fr
site web : gers.frandonnee.fr



Effort 34
Assez Facile



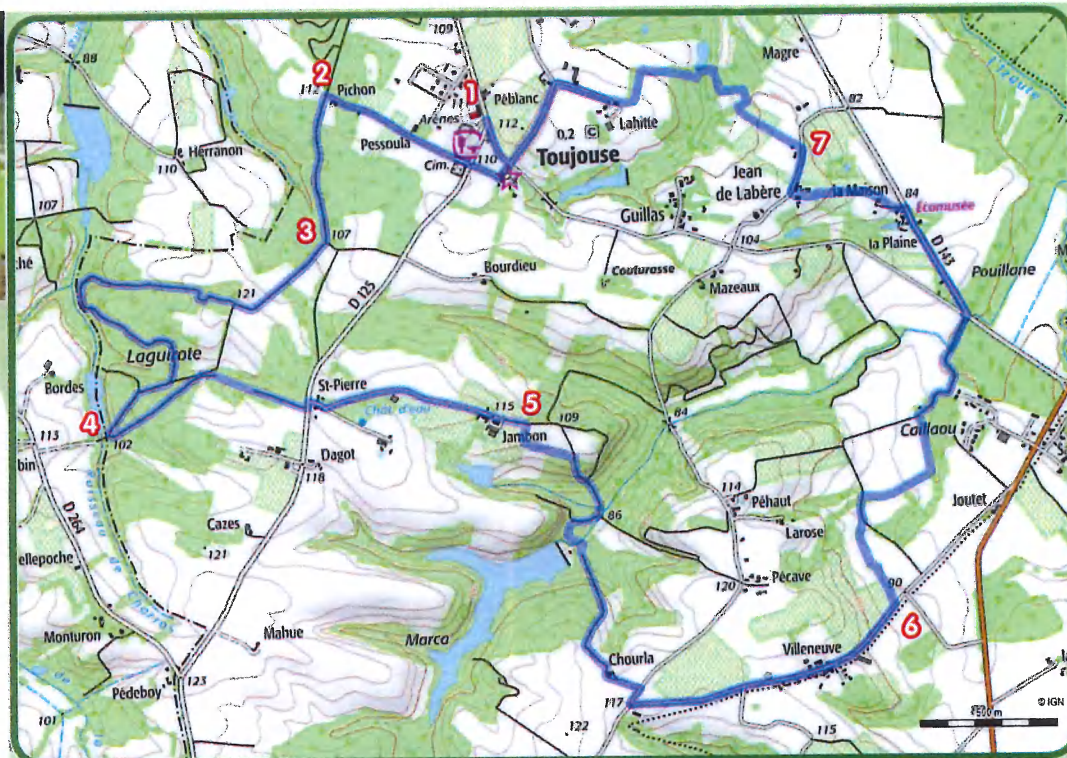
Accessible VTT

Dénivelé



Balisage

- Rappel bonne direction
- Flèche de direction
- Changement de direction
- Mauvaise direction



D Parking place de la mairie

PR N° 1

1. Se diriger vers l'église, tourner à droite vers le cimetière, traverser la D 125 et continuer en face par la route.
2. Au lieu-dit « Pichon », prendre à gauche la piste à travers bois pour atteindre une intersection de chemins.
3. Prendre le chemin à droite sur 600 m, traverser une forêt de pins (limite du département des Landes et du Gers).
4. Remonter à gauche à travers la forêt, se diriger à droite le long d'une vigne et atteindre la D 125. Tourner à gauche puis à droite vers Saint-Pierre. Continuer par la petite route, passer devant la maison « Jean-Bon » et poursuivre sur 150 m.
5. Tourner à droite puis à gauche et encore à droite. Descendre le long d'un bois. À l'entrée

- de la forêt, prendre la piste ombragée, franchir le gué et remonter vers la ferme « Chourla ». Emprunter la route à droite, puis tourner à gauche. Dépasser la ferme « Villeneuve » et continuer sur 500 m.
6. Au niveau d'un poteau électrique, bifurquer à gauche vers le bois du Caillou. À la sortie du bois, tourner à droite en direction de la D 143. Au croisement, prendre la route jusqu'à l'entrée du « Musée du Paysan Gascon », contourner le site par la droite pour atteindre une voie communale. L'emprunter à droite sur 200 m.
 7. Tourner à gauche sur le chemin d'exploitation qui mène 700 m plus loin à la ferme « Lahitte ». Dépasser les bâtiments. Au premier croisement, tourner à droite pour retrouver le point de départ.

Ne pas jeter sur la voie publique

Balade autour de Saint-Martin

SAINT-MARTIN D'ARMAGNAC



FFRandonnée Gers - Le lac de Saint-Martin



FFRandonnée Gers - Eglise de Mauriet

Situé à 6 km de Nogaro direction Riscle, vous randonnerez entre vignes et champs et découvrirez le lac (réserve d'eau pour l'irrigation), le château du XVI^e siècle ainsi que les églises du village et de Mauriet. Vous marcherez également au bord de l'Izaute que vous traverserez 2 fois.

A découvrir

Sur le circuit : le lac et le château de Saint-Martin d'Armagnac. L'église de Mauriet.

A Nogaro : le circuit automobile Paul Armagnac et le vélorail de l'Armagnac.

Contacts :

Office de Tourisme de Nogaro

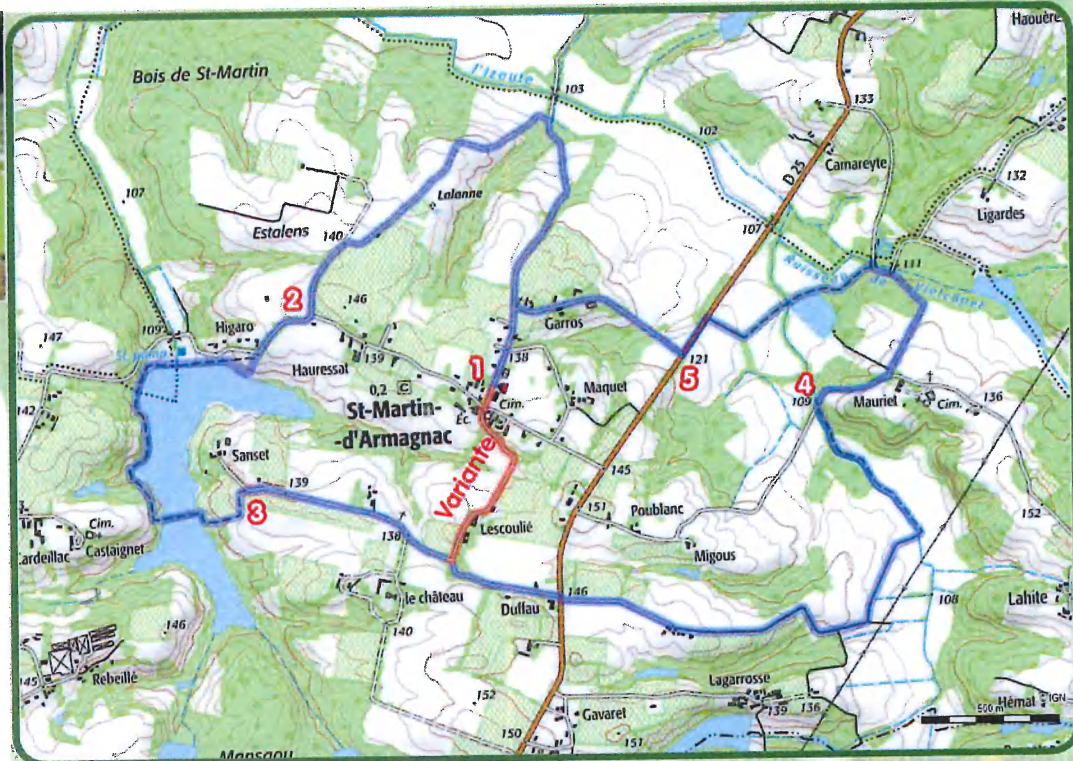


Comité Départemental de la Randonnée pédestre

77, rue Nationale
32110 NOGARO
Tél. 05 62 09 13 30
info@nogaro-tourisme.fr

NOGARO
en armagnac

Maison du Tourisme
3 boulevard Roquelaure - BP 50106
32002 AUCH cedex
email : gers@ffrandonnee.fr



D Devant la salle des fêtes

PR N° 1

1. Au départ du panneau, descendre vers le nord sur 1,1 km, prendre le chemin à gauche jusqu'à la route goudronnée.

2. Tourner à droite jusqu'au lac. Dans le virage descendre à gauche et passer sur la digue. Emprunter le chemin à gauche et longer le lac jusqu'aux vignes du "Domaine de Sanset". Contourner la vigne par la droite jusqu'à la route.

3. Aller tout droit, passer le château jusqu'au croisement.

> **Variante** (circuit de 6 km) : à gauche retours vers le village.

Poursuivre à droite jusqu'à la D 25 et la traverser (prudence !). Suivre le goudron puis le chemin jusqu'à la passerelle. Tourner à gauche et longer le champ jusqu'à la route.

4. Prendre à droite, monter jusqu'au croisement, tourner à gauche et descendre le chemin. Avant le pont tourner à gauche, passer la passerelle. Au bout tourner à droite jusqu'à la D 25.

5. Prendre à gauche sur la D 25 pendant 150 m. Tourner à droite, en haut au calvaire, prendre à gauche et revenir au village par le parcours de l'aller.

Ne pas jeter sur la voie publique

Rando Gers

Autour de Sorbets

SORBETS




FFRandonnée Gers - Pont SNCF - Véloraill



Effort 24
Facile



Accessible VTT



Balisage

- Rappel bonne direction
- Flèche de direction
- Changement de direction
- Mauvaise direction

FFRandonnée Gers - Château de Laubade

A 7 km au sud de Nogaro par D25 puis D108 en direction de Terme d'Armagnac. Vous marcherez dans un paysage typique de nos campagnes au milieu de vignes et de cultures locales.

A découvrir

- Sur le circuit, le vignoble du « Château de Laubade » et l'ancienne voie ferrée qui accueille aujourd'hui le « Véloraill de l'Armagnac ».
- A 7 km au sud, Terme d'Armagnac et son château.
- A 7 km au nord, Nogaro, son circuit automobile et son véloraill.

Contacts :

Office de Tourisme de Nogaro

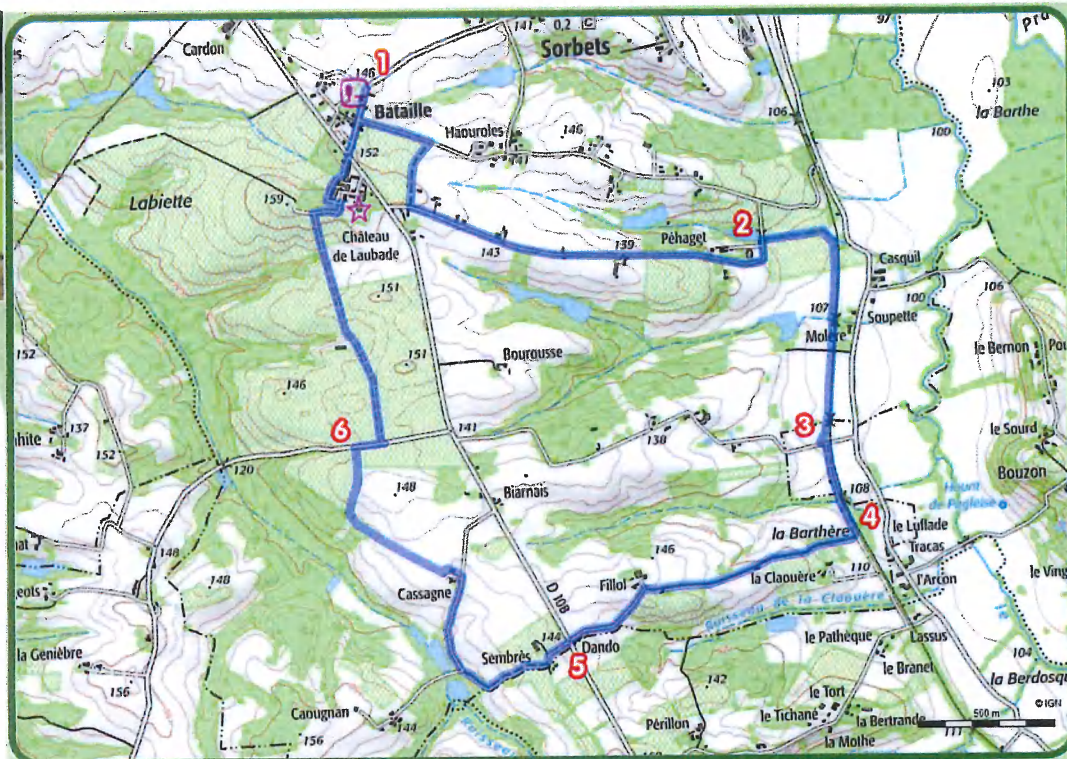
77, rue Nationale
32110 NOGARO
Tél. 05 62 09 13 30
info@nogaro-tourisme.fr
www.nogaro-tourisme.fr

NOGARO
en armagnac



Comité Départemental de la Randonnée pédestre

Maison du Tourisme
3 boulevard Roquelaure - BP 50106
32002 AUCH cedex
email : gers@ffrandonnee.fr
site web : gers.ffrandonnee.fr



D Aire de Pique-nique

PR N° 1

1. Au départ suivre la route en direction du Château de Laubade, prendre la 1ère route à gauche puis le 1er chemin à droite. A la route goudronnée, tourner à gauche, passer la maison de « Péhaget ».
2. Prendre à droite le long de la vigne, au bout poursuivre à droite entre les champs et la voie ferrée, passer le petit pont métallique. Au gros chêne, franchir la passerelle en bois.
3. A la route goudronnée, prendre à gauche puis de suite à droite sur le chemin empierré sur 350m.
4. Prendre et monter par le chemin à droite, passer la ferme « Fillol » et continuer jusqu'à la RD 108.
5. Traverser, longer la vigne, tourner à gauche puis au gros chêne tourner à droite. Continuer entre les 2 vignes, longer le bosquet. Après le champ, prendre à droite et longer le bois jusqu'à la route goudronnée. Tourner à droite et prendre la route jusqu'à la ferme « Cassagne », tourner à gauche et contourner la ferme, puis prendre à droite sur l'allée enherbée, continuer tout droit entre 2 champs puis à la vigne prendre à droite jusqu'à la route.
6. Tourner à droite jusqu'au portail du château, suivre l'allée du château, au bout de l'allée prendre à droite puis à gauche jusqu'au cuves à vin. Tourner à gauche puis à droite et longer les dépendances jusqu'à la RD 108. Traverser la route et rejoindre le point de départ.

Ne pas jeter sur la voie publique

Edition CDRP32 - 2021