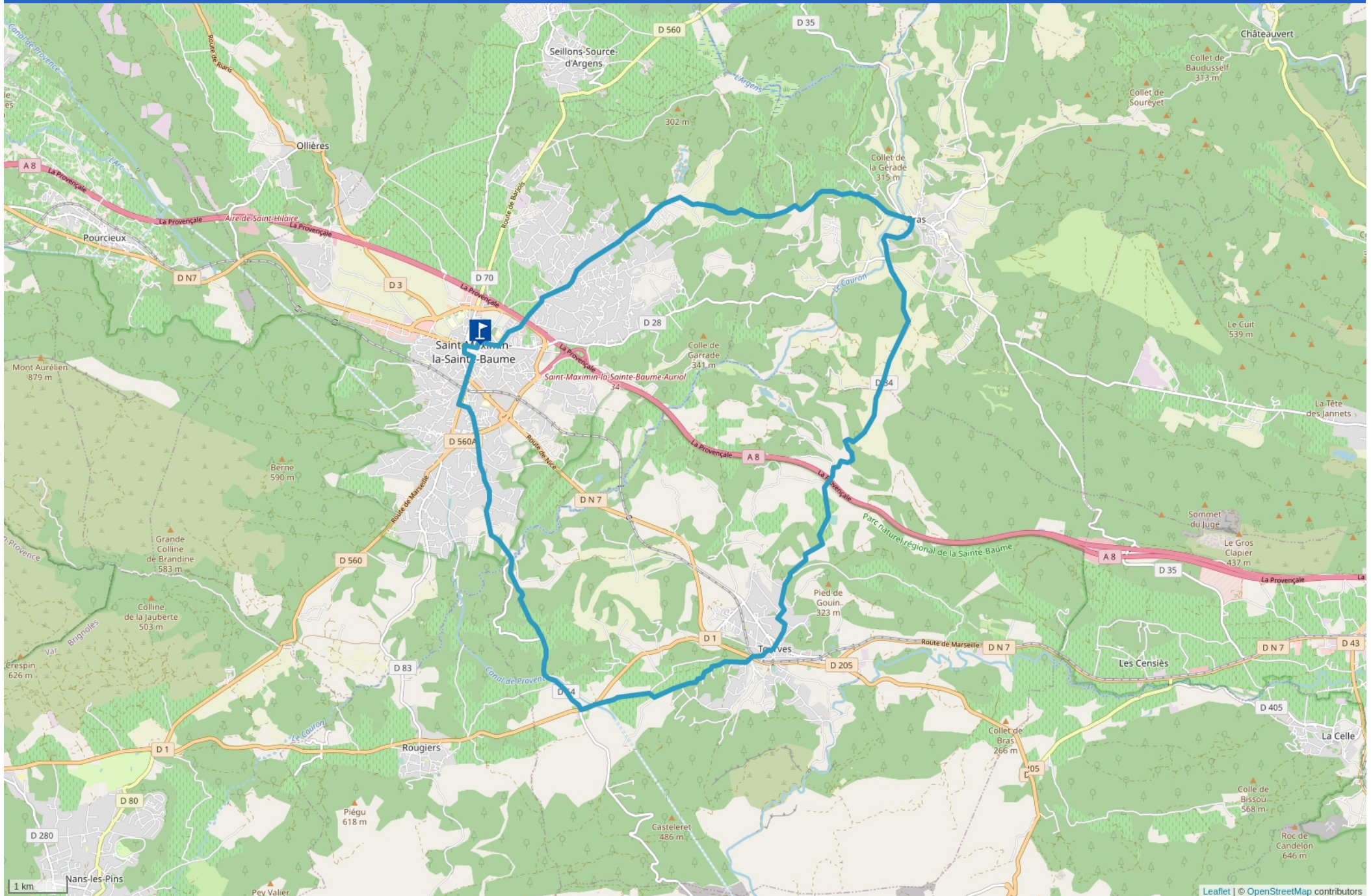


# TEMPLIERS & GUEULES ROUGES À VÉLO



Cet itinéraire vous est fourni à titre indicatif. Cirkwi ne certifie pas la fiabilité des informations contenues dans les textes, cartes ou photos de cet itinéraire. Retrouvez plus d'infos sur [www.cirkwi.com](http://www.cirkwi.com)



Mise à jour le 17/10/23 par Provence Verte & Verdon Tourisme et généré par [www.cirkwi.com](http://www.cirkwi.com)

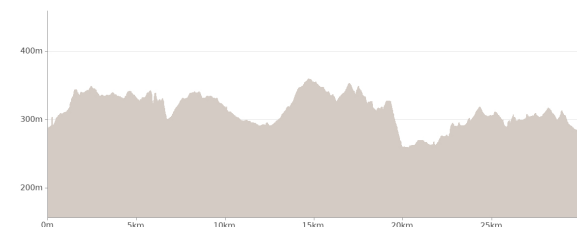
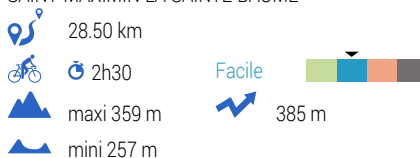
# Templiers & Gueules Rouges à vélo

Proposé par :

**Provence Verte & Verdon Tourisme**  
"Ce PDF a été généré à partir de Cirkwi, la plateforme de partage  
d'activités touristiques qui vous fait  
voyager" [www.cirkwi.com/circuit/593359](http://www.cirkwi.com/circuit/593359)



Départ : Office de tourisme | Couvent royal - 83470  
SAINT-MAXIMIN-LA-SAINTE-BAUME



Découvrez l'histoire et la culture à vélo ! Après la découverte du centre ancien de Saint-Maximin, rejoignez Bras par les petites routes de campagne, village des templiers, puis Tourves marqué pas l'exploitation de la bauxite.

1. Depuis l'office de tourisme, se faufiler à gauche pour rejoindre l'esplanade de la Basilique. Tourner immédiatement à gauche dans la « Rue Général de Gaulle » pour rejoindre la place Malherbe. Faire le tour du rond-point fontaine (5ème sortie) pour rejoindre la rue de la République. Poursuivre tout droit sur la « rue Colbert » puis virer à gauche dans la « rue de l'agriculture » et rejoindre « la rue de Strasbourg » à droit. Au niveau de la place Voltaire, prendre à gauche sur « le boulevard Rey ». A l'intersection, tourner à droite. Au niveau de la chapelle Saint-Jean, tourner à gauche sur le « Chemin du Moulin » et traverser le pont pour quitter le centre-ville.

2. A l'Y, poursuivre sur la petite route basse toujours en direction du « Chemin le Moulin ». A l'Y, poursuivre sur la petite route haute, toujours en direction du « Chemin le Moulin ». Après 2,5 km virer à droite sur « le chemin de Couillière » et le suivre pendant 4 km pour rejoindre le stade de Bras. Longer le stade.

Cet itinéraire vous est fourni à titre indicatif. Cirkwi ne certifie pas la fiabilité des informations contenues dans les textes, cartes ou photos de cet itinéraire. Retrouvez plus d'infos sur [www.cirkwi.com](http://www.cirkwi.com)

3. Traverser le pont sur la droite pour rejoindre le centre du village. A l'intersection, suivre la D28 à droite direction St Maximin/Tourves. Virer à droite, en direction de la chapelle templière, la contourner et rejoindre la route. Poursuivre à droite.
4. A l'intersection, poursuivre tout droit sur la D34 direction Tourves et suivre la route principale pendant 8 km (Prudence : faible fréquentation mais route départementale) en passant sous le pont de l'autoroute.
5. A l'entrée dans le village de Tourves (panneau) poursuivre à gauche. Après avoir traversé le cours, prendre immédiatement à droite « Toutes directions ». Tourner à droite pour faire un aller/retour jusqu'au Musée des Gueules Rouges (500 mètres) puis revenir sur ses pas et emprunter la même rue.
6. Passer devant la place de l'hôtel de ville, puis suivre à droite la direction « Parking ». Poursuivre tout droit après l'église puis à droite dans la « Rue Paul Rougiers ». Traverser la ligne de chemin de fer. Après avoir franchi le tunnel, poursuivre tout droit sur l'« Ancien chemin de Marseille » et en suivant la route principale. A l'intersection du « Chemin Ferreols » virer à droite.
7. Au niveau de la route départementale, tourner à gauche pour longer la route (Prudence!). Après 300 mètres, tourner à droite sur la D64 direction « St Maximin ». Suivre la route départementale pendant 1,5 km. Virer à droite sur le chemin dans le virage.
8. A la sortie du chemin, reprendre à droite sur la route départementale pour rejoindre Saint-Maximin la Sainte-Baume. Au rond-point, prendre tout droit direction « St Maximin - centre ». Au niveau du feu, prendre à droite. Au 2nd feu, poursuivre tout droit en passant sous le pont. Au rond-point, prendre la 3ème sortie sur la DN7 direction « centre-ville ».
9. Au niveau de la fontaine, s'engager à droite dans la « Rue Générale de Gaulle » et poursuivre tout droit jusqu'à la basilique. Tourner à gauche pour rejoindre l'office de tourisme.

## COMPLÉMENTS D'ACCUEIL

Cette pratique se déroule sur des routes secondaires ou voie revêtues ou non mais hors des sentiers ou terrains naturels. Les types de vélos les plus souvent recommandés pour ces circuits sont le Vélo Tous Chemins (VTC) ou le Vélo à Assistance Electrique (VAE)

## PASSAGES DÉLICATS

- Descente de 10% sur 500 mètres à l'arrivée sur Bras
- Traversée et 300 mètres sur la D1
- Circulation importante au retour sur Saint-Maximin

## Sécurité :

- Attention, cet itinéraire emprunte des routes publiques, vous partager la route avec les voitures. Respecter le code de la route, ne prenez pas de risques et adapter votre conduite à l'état de la chaussée et à la visibilité.
- Le port du casque est obligatoire pour les enfants de moins de 12 ans et est fortement recommandé pour les plus grands !

## CONTACT

Téléphone : 04 94 59 82 95

Email : [saintmaximin@provenceverteverdon.fr](mailto:saintmaximin@provenceverteverdon.fr)

Site web : <http://www.provenceverteverdon.fr>



Mise à jour le 17/10/23 par Provence Verte & Verdon Tourisme et généré par [www.cirkwi.com](http://www.cirkwi.com)

## **PÉRIODE D'OUVERTURE**

Toute l'année.

Sous réserve de conditions météo favorables.

## **HISTOIRE, CULTURE ET PATRIMOINE**

A voir en chemin :

- Chapelle Templière à Bras
- Tourves : musée des gueules rouges avec jeu de piste Baludik, Château de Valbelle, Gorges du Caramy
- campagne, vignoble, oliviers, muret en pierre sèche
- coquelicot en saison (environ d'avril à juin)
- canal de Provence

## **CONSEILS ET SUGGESTIONS**

Bon plan : Jusqu'à -2 € sur entrée payante du Musée des Gueules Rouges en réservant votre billet à l'office de tourisme