

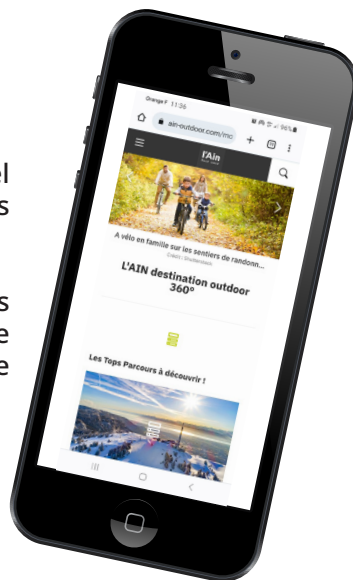
AVANT DE PARTIR

Téléchargez l'application mobile, elle est **gratuite** !

Choisissez votre parcours, randonnez en mode visuel ou vocal, enregistrez votre tracé GPX et partagez vos itinéraires préférés sur vos réseaux sociaux !

L'application Ain Outdoor vous permet de télécharger vos fonds de cartes préférés et de vous laisser guider même hors réseau téléphonique via le signal GPS de votre smartphone !

Ain Outdoor

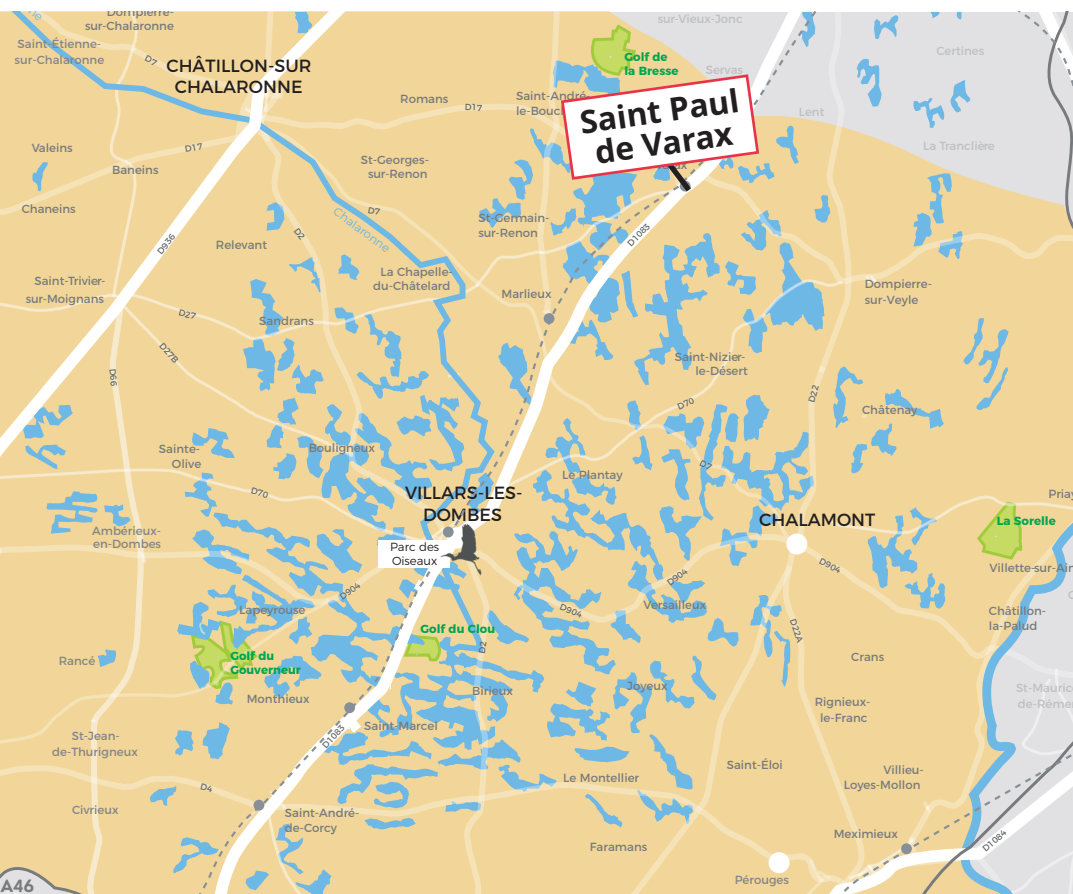


CIRCUIT DE L'ÉTANG DES LÉCHÈRES



Saint Paul
de Varax

10



Credit photo: M. ZEILFELDER - Imprimerie Moderne - Ne pas jeter sur la voie publique.



8,1km - 2h

Ce circuit de randonnée pédestre vous emmène à travers champs et au plus près des étangs, à la découverte du patrimoine dombiste.

Le long du parcours, quelques panneaux présentent le peintre Louis Jourdan et ses œuvres.

Vous en voulez davantage ? Combinez ce circuit avec le circuit des 11 étangs à hauteur de la route de Saint Nizier le Désert ou de l'étang des Léchères. Partez pour une belle randonnée de 5h et 20 km au bord des étangs.



Domaine de la Dombes

8,1 km

2h

Facile
90 % goudron

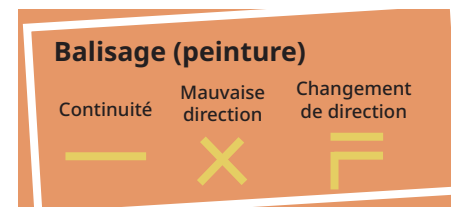
Accessible aux poussettes

Soyez prudent aux intersections et lors de la traversée des routes.

CIRCUIT DE L'ÉTANG DES LÉCHÈRES

SAINT PAUL DE VARAX

Balade facile et agréable.



LES ETAPES DU PARCOURS Etang du Moulin - Etang Neuf (nord) - Etang des Léchères - La Sablonnière - Saint Paul de Varax - Etang du Moulin

0 400m

- 1 En sortant du parking prendre à gauche en direction de l'étang Neuf. Suivre la route sur environ 400m, puis au croisement continuer tout droit. Sur la gauche se trouve l'**étang Neuf** avec un beau panorama. Traverser la départementale (D70b) et continuer tout droit.
- 2 Au **poteau Etang des Léchères** prendre à droite en direction de Saint-Paul-de-Varax. Au prochain croisement prendre à droite sur la route qui va traverser un **petit bois** (chemin de Migeleine). À la sortie du bois, un **étang** se trouve sur la droite.
- 3 Au poteau La Sablonnière prendre à gauche en direction de Saint-Paul-de-Varax. Continuer tout droit jusqu'au **centre-village avec son église**.
- 4 Au **poteau Saint-Paul-de-Varax** contourner l'église et prendre l'impasse de la maternelle, puis la rue du Vieux Jonc à droite. Quitter la rue du Vieux Jonc pour prendre le chemin et traverser l'espace vert. Au bout du chemin, reprendre la rue des Frères Lumières à droite.
- 5 Arrivé à l'orée d'un bois, prendre le **petit sentier** à droite (ancien chemin de Saint Nizier) et continuer tout droit sur environ 1 km. Arrivé vers le **Chemin de Vacquant**, prendre à gauche et suivre la route. Sur la gauche se trouve un étang, un peu plus loin la route passe à côté d'une **ferme typique**. Arrivé au croisement, prendre à gauche et retourner au parking.

