



©SavoieMontBlanc- Raih

Au départ du Débarcadère de la Meillerie, vous prendrez directement de la hauteur pour une première moitié d'étape principalement en forêt, idéale lors d'une chaude journée d'été.

Vous passerez par la suite par le Parc de Neuvecelle, 5 hectares situés dans une zone Naturelle d'Intérêt Écologique, Faunistique et Floristique. Vous y trouverez un étang, ainsi que différents jardins thématiques. Situé sur la route migratoire des oiseaux, on y retrouve de nombreuses espèces telles que mésange, pinson, buse, milan, épervier, faucon, pic-vert, chouette, et le héron, emblème du parc.

Arrivé à Evian, prenez le temps de flâner en ville et le long du lac pour découvrir la richesse de cette ville thermale. La ville est également connue pour son eau minérale, dont l'exploitation des sources à commencer en 1823.

Enfin, ne passez pas à côté du Palais Lumière, ancien établissement thermal transformé depuis 2006 en lieu d'expositions.



Téléchargez l'appli officielle

RANDO SAVOIE MONT BLANC

Gratuit

Plus de 800 Itinéraires randos et balades!



Apple store



Google Play

NE RAPPORTONS QUE DES SOUVENIRS ...

- Restons sur les sentiers
- Préservons nos sites naturels
- Ramenons nos déchets
- Partageons l'espace, soyons discrets et courtois
- Refermons les barrières
- Contournons les troupeaux et restons calmes face aux chiens de protection
- Portons des chaussures et des vêtements adaptés
- N'oublions pas eau et encas

... NE LAISSONS QUE DES TRACES DE PAS

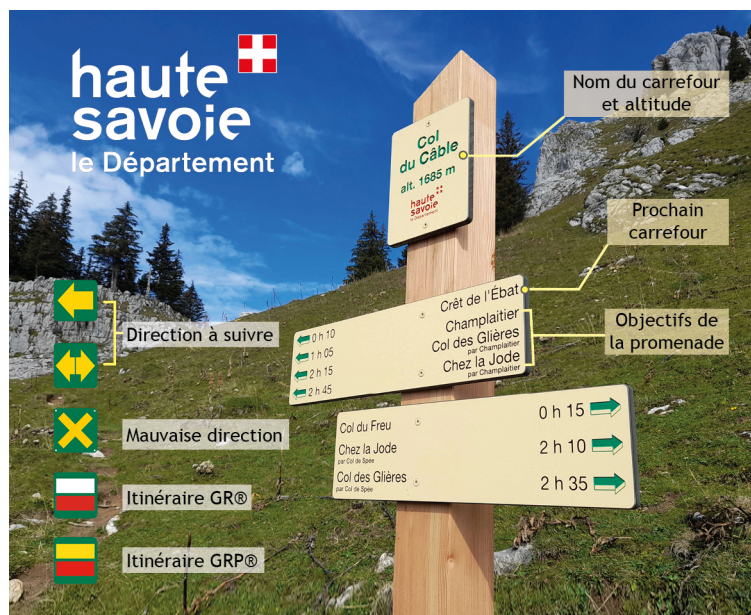
SECOURS : 112 ou 18

MÉTÉO : 3250 (2,99 €/appel + prix de l'appel) - www.meteofrance.com

INFORMATION

info@ot-peva.com

04 50 73 60 72



SAVOIE MONT BLANC

BALADES ET RANDONNÉES



©SavoieMontBlanc- Bjasson

GRP LITTORAL DU LÉMAN, ETAPE 2 : MEILLERIE - EVIAN-LES-BAINS

Cette seconde étape du GRP Littoral du Léman vous emmènera du Débarcadère de la Meillerie jusqu'à Evian-les-Bains. Plus en hauteur que la première étape, la vue sur le Lac saura vous ravir. Profitez-en pour découvrir les thermes de cette ville littorale.

MODÉRÉ

3h50

15 km

+ 450 m

- 550 m

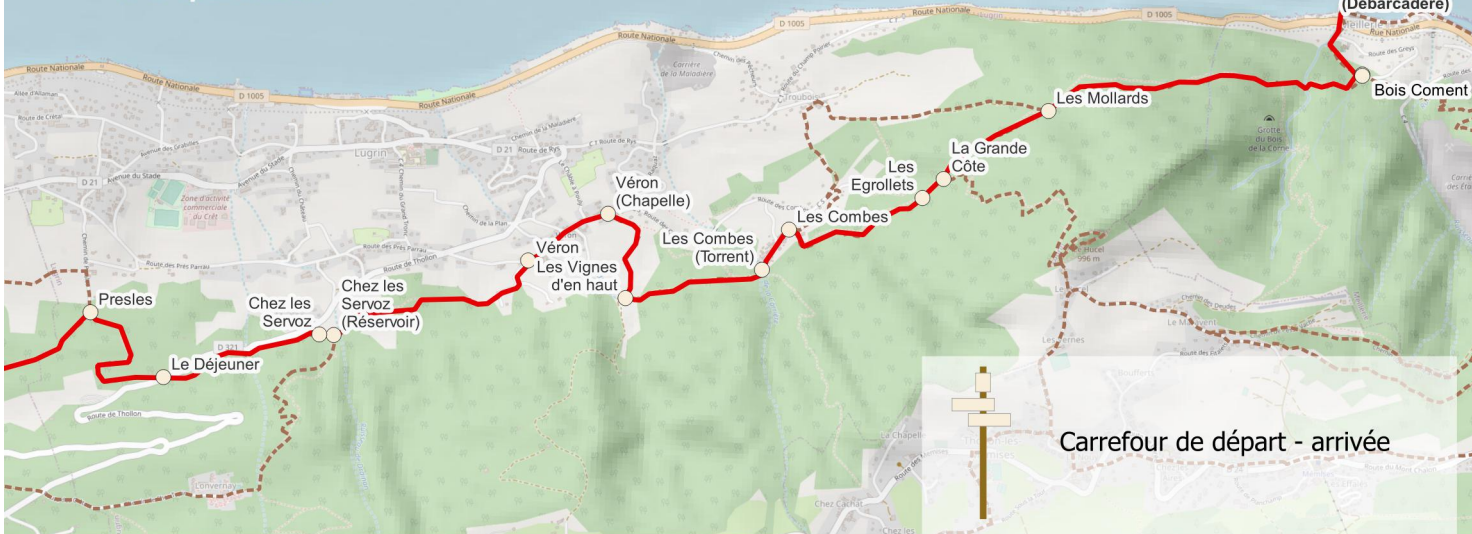
650 m

Animaux tenus en laisse

DÉPART : Quai Marin Jacquier, Maillerie

MEILLERIE




Chablais : Léman Vallée Verte



©SavoieMontBlanc- Bijasson

ITINÉRAIRE

Carrefour de départ - arrivée

-  Carrefour
-  GRP Littoral du Léman
-  Autres sentiers balisés



- 1** De « Meillerie (Débarcadère) » toujours suivre la direction « Evian », vous passerez par les poteaux directionnelles suivant : « Bois Coment », « Les Mollards », « La Grande côte », « Les Egrollets », « Les Combes », « Les Combes (Torrent) », « Les Vignes d'en Haut », « Véron (Chapelle) », « Véron », « Chez les Servoz (Réservoir) », « Chez les Servoz », « Le Déjeuner », « Presles », « Curtenay », « Le Lapin », « Parc de Neuvecelle », « Parc de Neuvecelle (Parking) », « Bois Ramé », « Le Bois du Feu », « Chez le Maure », « Le Nant d'Enfer » et « La Viernaz »
- 2** Arrivé à « La Viernaz » prendre direction «Evian par Gare amont du Funiculaire »
- 3** Continuez ensuite votre chemin en direction d' « Evian », vous passerez par les poteaux directionnels suivant : « Le Verger du Funiculaire », « Gare Amont Funiculaire », « Grange au Lac » et «Evian (Parking) »
- 4** Rejoignez « La Promenade » et vous voilà maintenant arrivé à la fin de votre 2ème étape.