

LE BOIS DE JAS

DÉPART : Parking municipal
6 km | 1h30 | 42% de sentiers




Le circuit est commun avec celui de 9 km jusqu'au n°8 sur le plan

8 Laisser tout droit le circuit de 9 km. Prendre à droite la route goudronnée sur 500 m puis tourner à droite. Descendre et remonter. Traverser le hameau sur une route goudronnée. Continuer par un chemin. Au village, tourner à gauche, passer devant le cimetière pour rejoindre le point de départ.

Jas et les fleurs... En 1962, le village reçoit le 1er prix départemental et est classé 5^{ème} au niveau national. En 1963, il reçoit le 1^{er} prix national qui a valu au curé, le Père Palanche, instigateur du fleurissement, et Mr Brossat, maire, de se rendre à Paris pour recevoir le diplôme concernant cette distinction. Depuis 1967, le village a été classé avec le label trois fleurs et aujourd'hui deux fleurs.



JAS



2 circuits



- > Pierre sur Autre : 9 km
- > Le Bois de Jas : 6 km

Fiche
08

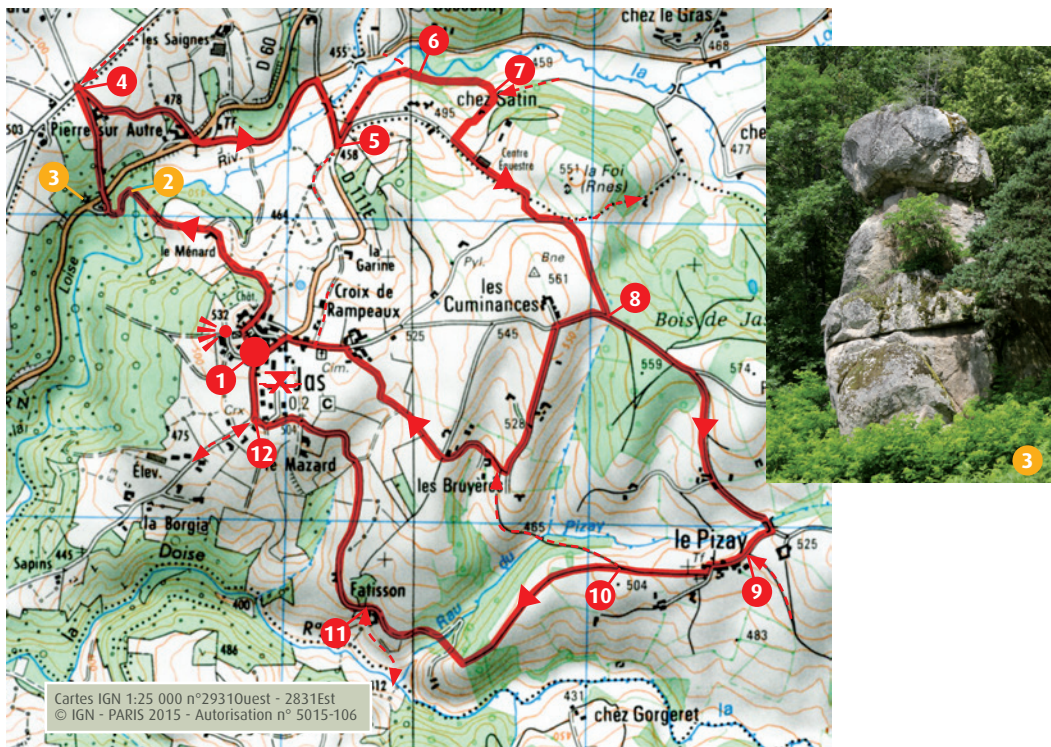
Le circuit « Les trois villages », 15 km, peut être suivi au départ de la commune - Voir fiche n°31.

Jas, accroché à sa colline, se voit de très loin. Situé sur l'ancienne voie romaine d'Aquitaine Bordeaux-Lyon via Feurs, il servait d'étape.

En empruntant la ruelle abrupte, bordée de fleurs, nous arrivons dans le jardin de la mairie, avec sa table d'orientation d'où nous dominons la plaine du Forez et jouissons d'une vue imprenable sur les montagnes du Soir. Le château, qui couronne le village, est une propriété privée et date en partie du XV^{ème} siècle. Plus bas, la petite église a le charme intime des chapelles romanes.

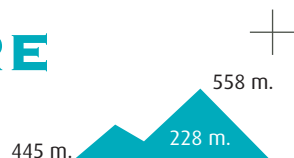
En redescendant, au milieu des fleurs, par l'autre ruelle, le promeneur admire la vue paisible sur une ondulation de collines, ponctuées de toits rouges et de clochers pointus. La réputation de Jas pour ses parterres de fleurs n'est plus à faire. Aujourd'hui, Jas maintient sa tradition d'accueil en proposant un hébergement touristique varié.





PIERRE SUR AUTRE

DÉPART : Parking municipal
9 km | 2h30 | 50% de sentiers



Le circuit est à contresens avec celui des trois villages du n°1 au n°4 et du n°11 au n°1 sur le plan.

1 Se diriger vers le haut du village. Passer devant l'église située à droite de la rue. Se diriger vers le jardin de la mairie pour **admirer le point de vue sur la plaine et les monts du Forez depuis la table d'orientation**. Revenir sur ses pas, passer devant la mairie et tourner à gauche. Arriver en haut du village pour passer devant le château. Prendre le chemin goudronné légèrement à gauche. Continuer la descente jusqu'à une ancienne ferme. Poursuivre tout droit sur le chemin herbeux longeant une clôture et descendre vers une petite rivière « La Loise ». Traverser cette rivière sur la passerelle puis remonter.

2 Au cours de la montée, **observer la fontaine** qui se trouve sur la droite avant de rejoindre le chemin goudronné. Tourner légèrement à droite pour l'emprunter et passer



sur un pont de pierre qui enjambe la D60. Sur la gauche, vous pouvez découvrir **Pierre sur Autre** à 100 m en direction de Feurs.

3 **Pierre sur Autre** : Située sur le bord de la D60 reliant Feurs à Panissières, Pierre sur Autre est une superposition de roches granitiques avec une inscription latine qui invite le promeneur à s'arrêter pour l'admirer. La traduction de l'inscription est celle-ci : Arrête toi voyageur, ce que tu es en train de regarder est la fameuse « Lapis Super Lapidem », en langage courant « Pierre Sur Autre », que te recommande, du lieu dit Jas, Georges Guichard, année de Dieu 1938.

Poursuivre sur le chemin goudronné qui monte abruptement sur 400 m.

4 Le circuit des trois villages arrive de la gauche. A la patte d'oie, tourner à droite à angle aigu pour emprunter la petite route qui redescend. Rejoindre la D60, la traverser (**faire très attention**) et prendre la direction de Jas. Suivre la route sur 500 m. Tourner à droite direction Jas. Traverser « la Loise » et poursuivre la route sur 200 m.

5 Tourner à gauche lieu-dit « Chez Satin ». Le circuit est alors commun avec celui du monorail (blanc et jaune avec une locomotive) jusqu'au n°6 sur le plan. Emprunter le premier chemin herbeux à gauche pour rejoindre la petite rivière.

6 Laisser à gauche le circuit du monorail. Tourner à droite sur le sentier en sous-bois longeant la rivière. Rejoindre alors un chemin plus large.

7 Le circuit d'Essertines en Donzy (E) arrive en face pour un tronçon commun sur 700 m. Tourner à droite à angle aigu. Entamer une grimpe et à la cime tourner à gauche sur un chemin plus large. Longer **le bois de Jas, où l'on trouve les premiers muguet**s. Sur cette portion, le circuit d'Essertines en Donzy (E) quitte celui de Jas en partant à gauche. Poursuivre tout droit et rejoindre une route goudronnée.

8 Laisser à droite le circuit de 6 km. Prendre la route à gauche sur 300 m puis tourner à droite pour descendre sur « Le Pizay ».

9 Au hameau « Le Pizay », le circuit de St Barthélémy Lestra (B) arrive de la gauche pour un tronçon commun jusqu'au n° 11 sur le plan. Poursuivre tout droit sur 450 m.

10 Poursuivre tout droit jusqu'au lieu dit « Fatisson ». **[Une variante du circuit est possible en tournant à droite : après 300 m, franchir le ruisseau du Pizay pour remonter en sous-bois puis à travers champs. Arriver au hameau « Les Bruyères » où la variante rejoint le circuit de 6 km pour une arrivée commune au village.]**

11 Laisser à gauche le circuit de St Barthélémy Lestra (B) et des Trois Villages. Le circuit devient commun avec celui de Salt en Donzy (D) jusqu'au n°12 sur le plan. Continuer tout droit sur le chemin goudronné jusqu'à Jas.

12 A la « croix Charmette », laisser à gauche le circuit de Salt en Donzy (D) ; le circuit devient de nouveau commun avec celui du monorail balisé à double sens. Prendre à droite pour rentrer au village de Jas **avec un dernier coup d'œil sur le Forez et les montagnes du Soir**.