

Retrouvez notre collection de fiches randonnées dans nos bureaux d'information touristique ou sur notre site internet

www.cevennes-tourisme.fr
contact@cevennes-tourisme.fr

**Bureau d'information
touristique d'Alès**

Place de l'Hôtel de Ville 30100 Alès
Tél. : +33 (0)4 66 52 32 15

**Bureau d'information
touristique d'Anduze**

2 plan de Brie 30140 Anduze
Tél. : +33 (0)4 66 61 98 17

**Maison du Tourisme
et du Parc**

15 place du Colombier
30450 Génolhac
Tél. +33 (0)4 66 61 09 48

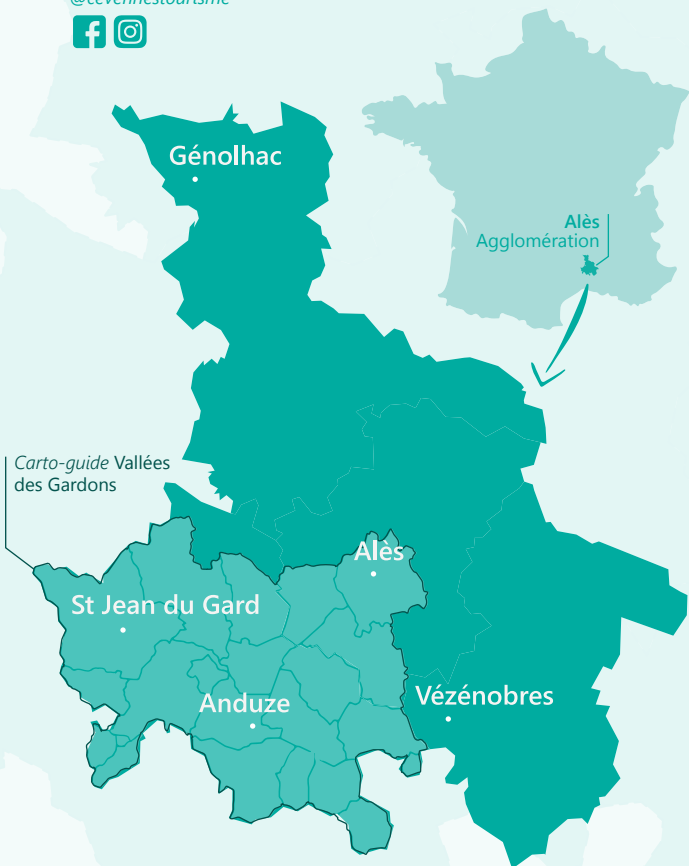
**Maison de la Figue
et du Tourisme**

Les Terrasses du Château
30360 Vézénobres
Tél. : +33 (0)4 66 83 62 02

Point d'information touristique de Saint-Jean-du-Gard

Maison Rouge, Musée des vallées cévenoles
5 rue de l'industrie 30270 St-Jean-du-Gard
Tél. +33 (0)4 66 85 32 11

@cevennestourisme



SOCIÉTÉ PUBLIQUE
LOCALE ALÈS-CÈVENNES



GARD
TOURISME



Boucle de randonnée pédestre

CHATEAU DE TORNAC TORNAC

2



0h40
Durée



2.7km
Distance



116m
Dénivelé



Facile
Niveau



Conception et réalisation : SPJ Alès Cevennes - Cevennes Tourisme. Crédits photos : Philippe Nicolas Cevennes Tourisme. Impression : www.fabrique.fr
Papier certifié 100% PEFC et Imprim'Vert®. La certification PEFC est une garantie contre la déforestation.
Imprim'Vert est le label de référence des imprimeurs respectueux de l'environnement.
Parution : Juillet 2022. Ne pas jeter sur la voie publique.

LA CHARTE DU RANDONNEUR

14 GESTES À ADOPTER POUR UNE PRATIQUE DE LA RANDONNÉE RESPONSABLE



SENSIBILISATION

FAUNE - FLORE



La commune de Tornac, a obtenu le label **Territoire Bio Engagée** en 2022. Depuis 20 ans, les **vignerons de Tornac** sont engagés dans des actions de préservation environnementale et font partie des précurseurs, avec plus de 300 hectares de vignes cultivées en agriculture biologique.

Cette sensibilité permet la préservation de la qualité des sols, de l'eau et de la biodiversité sur ce territoire. Une belle diversité d'oiseaux trouve refuge dans cette commune mi-vigne-mi forêt. Il est très fréquent d'observer le **balai des buses variables** au-dessus des vignes à l'affût d'un petit campagnol.

Signalez tout problème constaté lors de votre activité de pleine nature (mobiliers détériorés, balisage, problème d'accessibilité...)

au service Nature d'Alès Agglomération :
yoan.puudu@ville-ales.fr

Suivez les chemins balisés

Tous les sentiers proposés sont balisés, pour vous repérer suivez les indications ci-dessous

Poteau directionnel

Indication de localisation : nom et altitude du lieu-dit

St Privat 184m

← 7.0 km MONS
 ← 6.4 km CELAS
 ← 0.7 km Le Stade

1.2 km TABLE D'ORIENTATION

CROIX DE BERTRANET 0.8 km →
 L'Usclade 0.4 km →

Indication de direction : direction principale et distance prochain carrefour et distance

Éléments remarquables

| GR® Grande Randonnée | GR® DE PAYS Grande Randonnée de Pays | PR Promenade et Randonnée |
|--|---|------------------------------|
| continuité going on | | |
| | | |
| changement de direction changing direction | | |
| | | |
| mauvaise direction wrong way | | |
| | | |

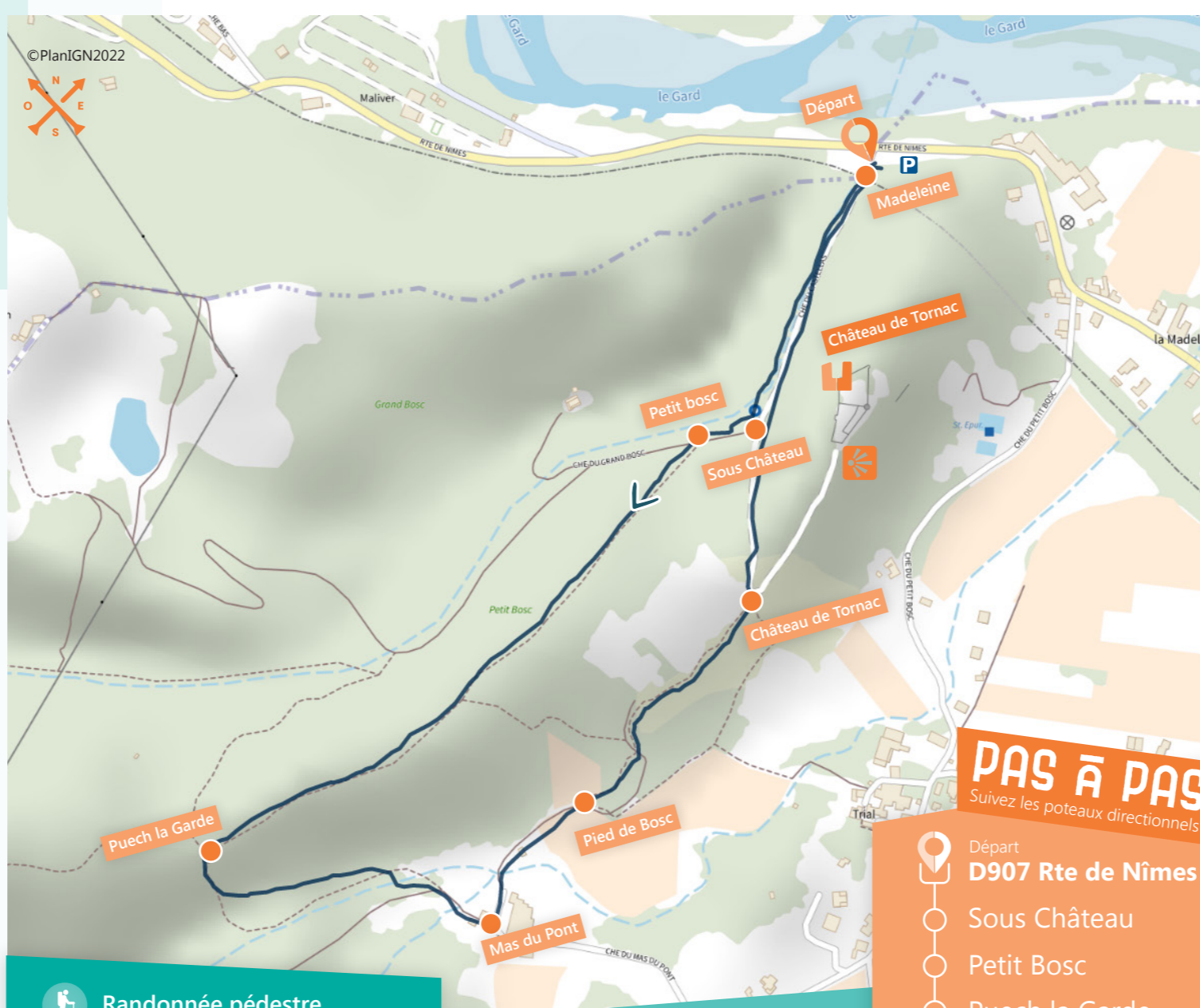

©FFRandonnée Gard

Pour compléter vos balades, découvrez les carto-guides

Le Gard offre plus de 9 000 km d'itinéraires balisés et entretenus.

Que vous soyez balade en famille, rando sac au dos... chacun trouvera la formule qui lui convient !

Balade présente sur le **carto-guide Vallées des Gardons** disponible dans nos bureaux d'information touristique et sur le site internet www.tourismegard.com



Randonnée pédestre



Départ Rte de Nîmes, Tornac



Durée 0h40



Distance 2.7km



Dénivelé 116m



Niveau Facile

Alès > Tornac : 25min

Alès > St-Christol-lez-Alès > Lézan > Tornac
 Se garer au parking sur la D907 Rte de Nîmes

Scannez le QR code pour démarrer votre GPS Google Maps qui vous conduira au parking le plus proche de votre randonnée.



Indications routières



Départ
 D907 Rte de Nîmes



Sous Château



Petit Bosc



Puech la Garde



Mas du Pont



Pied de Bosc



Château de Tornac



Sous Château



D907 Rte de Nîmes

PATRIMOINE

Le Château de Tornac

Le château de Tornac surplombe la rive droite du Gardon d'Anduze à un emplacement stratégique qui lui permettait de protéger l'entrée vers Anduze et les Cévennes. Sa tour servait de tour de guet et de tour à signaux. Il offre une vue panoramique exceptionnelle sur Anduze et sur le vignoble de Tornac. Accès libre, prévoir de bonnes chaussures pour accéder au château.

Au pied du château, côté Tornac se trouve le hameau du Trial, c'était le lieu où l'on triait les moutons au Moyen Age lors des transhumances.

