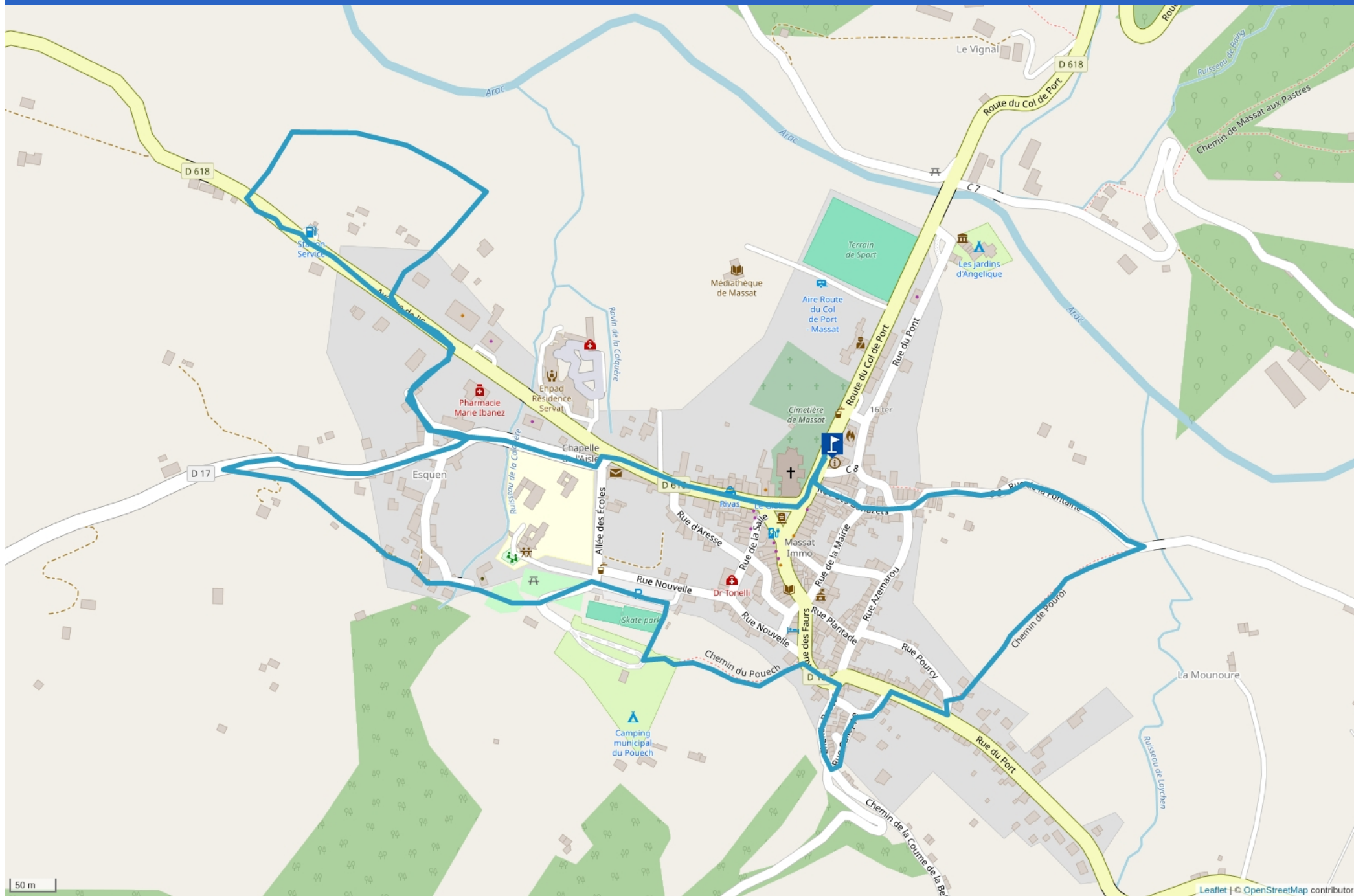


BALADE DANS MASSAT



Cet itinéraire est délivré après expertise par les comités départementaux. Il répond aux critères de qualité définis par la FFRandonnée.

www.ffrandonnee.fr/la-federation/espace-professionnels/labellisation-des-itineraires-pr



Mise à jour le 19/02/25 par Office de tourisme Couserans Pyrénées et généré par www.cirkwi.com

Balade dans Massat

Proposé par : **Office de tourisme Couserans Pyrénées**

Validé par la FFRandonnée


"Ce PDF a été généré à partir de Cirkwi, la plateforme de partage d'activités touristiques qui vous fait voyager" www.cirkwi.com/circuit/664997




Office de tourisme Couserans Pyrénées



Départ : Stationnement à proximité de l'office de tourisme de Massat - 09320 MASSAT

 3.60 km

 1h5

 maxi 671 m

 mini 625 m

Très facile 

 31 m

Balade courte et accessible à toute la famille dans le village de Massat. Les différents lieux traversés mettent en valeur des thématiques variées et notamment le patrimoine historique.

TOPO/PAS À PAS

0h Depuis l'office de tourisme, descendre la petite rue et remonter sur la place des Bénazets. Continuer sur la route qui part légèrement à gauche et arriver à la fontaine des Bénazets.

10 min. Quelques dizaines de mètres après la fontaine, emprunter un chemin qui part quasiment à contresens à droite entre des prés.

15 min. Arriver sur la route menant au village du Port. Prendre à droite sur 50 m environ puis tourner à gauche dans la "rue de Galeppe" qui remonte vers une petite place. Sortir sur la route qui mène au hameau de Boatès, reprendre à droite vers le lavoir du village.

Cet itinéraire est délivré après expertise par les comités départementaux. Il répond aux critères de qualité définis par la FFRandonnée.

www.ffrandonnee.fr/la-federation/espace-professionnels/labellisation-des-itineraires-pr

20 min. Sur la place du haut de la rue des Fauris, se diriger vers la gauche puis prendre à gauche le petit chemin du Pouech qui passe derrière des habitations et des jardins. Arriver devant le camping, descendre à gauche sur les allées du Pouech devant les terrains de tennis.

30 min. Passer le long d'un petit jardin public, longer la crèche et arriver au hameau d'Esquen, continuer tout droit dans une rue qui se termine en chemin agricole et redescendre sur une route qui mène au village, tourner à droite.

40 min. Dans le hameau d'Esquen, prendre une rue à gauche qui mène sur la route principale, tourner à gauche face à l'hôtel direction Saint-Girons. L'emprunter sur quelques centaines de mètres, passer devant la station-essence et tourner à droite sur un chemin agricole.

50 min. Devant les prés, prendre à droite sur le chemin de Las Prades avec un joli point de vue sur la rivière Arac. Tourner à droite sur un sentier bordé de pierres levées et revenir sur la route principale par la suite.

1h 10 Prendre à gauche la route menant au village, arriver à l'angle de la chapelle de l'Aisle à gauche et de l'allée des écoles des Montels à droite. Continuer sur la route principale, arriver sur la place centrale de Massat (place de l'église) et monter vers le Port / étang de Lers.

1h 15. Devant la place de la mairie, prendre à gauche et revenir à l'office de tourisme.

ENVIRONNEMENTS

A la campagne
Vue montagne
En ville
En centre historique

CONDITIONS D'ACCUEIL DES ANIMAUX

Nous vous conseillons de tenir les chiens en laisse, surtout dans les zones d'estive dans lesquelles il serait dangereux, pour vous et votre chien, qu'il s'approche des troupeaux en raison de la présence de Patous.

PÉRIODE D'OUVERTURE

Toute l'année.
Sous réserve de conditions d'enneigement et météorologiques favorables.

RÉFÉRENCES TOPO GUIDES ET CARTOGRAPHIQUES

Références cartographiques :
Carte IGN TOP 25 2047 ET MASSAT PIC DES 3 SEIGNEURS

NATURE DU TERRAIN

Cailloux
Terre
Revêtement dur (goudron, ciment, plancher)
Gravillons



Mise à jour le 19/02/25 par Office de tourisme Couserans Pyrénées et généré par www.cirkwi.com

CONTACT

Téléphone : 05 61 96 26 60

Email : contact@tourisme-couserans-pyrenees.com

Facebook : <https://www.facebook.com/TourismeCouseransPyrenees/>

COMPLÉMENTS D'ACCUEIL

Vous êtes au cœur du Parc Naturel des Pyrénées Ariégeoises.

Nous vous encourageons à adopter un comportement responsable dans ce milieu fragile et partagé.

- Rester sur les sentiers et emporter ses déchets.
- Observer la flore sans la cueillir.
- Rester discret, pour les animaux sauvages.
- Dans les zones d'estive, penser à refermer les clôtures et barrières. Ne pas approcher ni nourrir les animaux. Si un Patou (chien de protection des troupeaux) s'approche de vous, écartez-vous lentement et calmement. Pas de grands gestes ni de cris, même s'il aboie, car il vous considérerait comme une menace. S'il vous suit, ignorez-le.
- La baignade dans les lacs est déconseillée. La crème solaire (même bio !) et autres cosmétiques sont source de pollution dans ce milieu fragile.
- Le bivouac est autorisé, mais seulement entre 19h et 9h, et à plus d'une heure de marche d'un parking.
- En période de sécheresse tout feu est interdit. Dans les autres cas, les feux sont autorisés seulement à plus de 200m d'une forêt. Préférer les réchauds aux foyers naturels.
- En cas de rencontre, très peu probable, avec un ours (qui cherche à tout prix à nous éviter) : manifestez-vous calmement, éloignez-vous progressivement, et ne courez pas.

