

Retrouvez notre collection de fiches randonnées dans nos bureaux d'information touristique ou sur notre site internet

www.cevennes-tourisme.fr
contact@cevennes-tourisme.fr

**Bureau d'information
touristique d'Alès**

Place de l'Hôtel de Ville 30100 Alès
Tél. : +33 (0)4 66 52 32 15

**Maison du Tourisme
et du Parc**

15 place du Colombier
30450 Génolhac
Tél. +33 (0)4 66 61 09 48

**Bureau d'information
touristique d'Anduze**

2 plan de Brie 30140 Anduze
Tél. : +33 (0)4 66 61 98 17

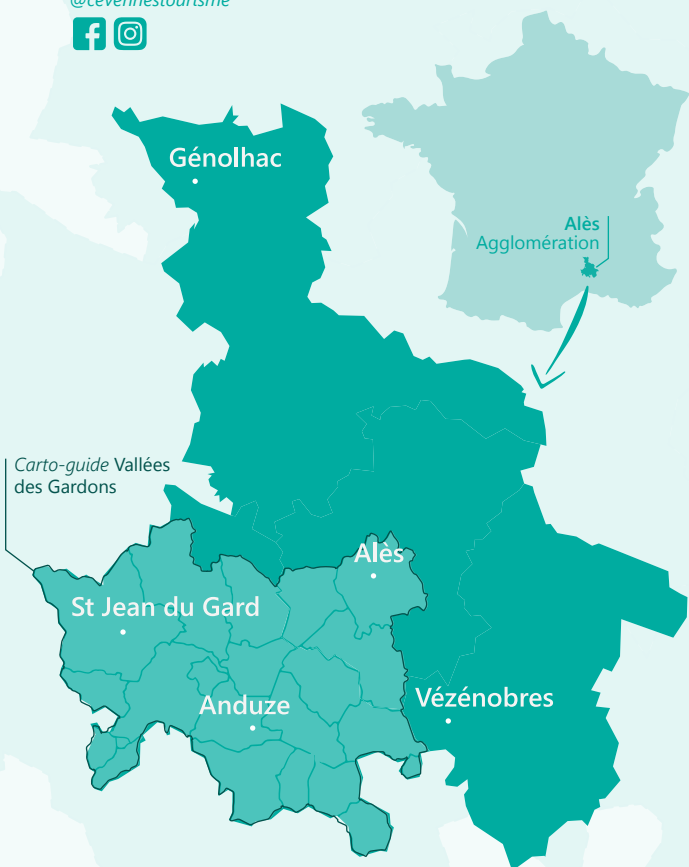
**Maison de la Figue
et du Tourisme**

Les Terrasses du Château
30360 Vézénobres
Tél. : +33 (0)4 66 83 62 02

Point d'information touristique de Saint-Jean-du-Gard

Maison Rouge, Musée des vallées cévenoles
5 rue de l'industrie 30270 St-Jean-du-Gard
Tél. +33 (0)4 66 85 32 11

@cevennestourisme



Conception et réalisation : SPU Alès Cévennes - Cévennes Tourisme - Crédits photos : Clilji Rose, St Pierre Adobe Stock, Google maps, Impression : www.fabrique.fr
Papier certifié 100% FSC et Imprimé Vert®. La certification FSC est une garantie contre la déforestation.
Imprimé Vert est la label de référence des imprimés respectueux de l'environnement.
Parution : juillet 2022. Ne pas jeter sur la voie publique.



Boucle de randonnée pédestre

LE BOIS DE DEVES LEZAN

3



2h20
Durée



6.5km
Distance



152m
Dénivelé



Moyen
Niveau



SOCIÉTÉ PUBLIQUE
LOCALE ABBEDEVENNES



LA CHARTE DU RANDONNEUR

14 GESTES À ADOPTER POUR UNE PRATIQUE DE LA RANDONNÉE RESPONSABLE



SENSIBILISATION

FAUNE - FLORE

L'abeille, et les **insectes pollinisateurs** en général, jouent un rôle majeur pour l'agriculture et le maintien de la biodiversité. 80% des espèces végétales dans le monde dépendent des insectes pollinisateurs pour leur reproduction. Ils sont indispensables pour le maintien de l'équilibre des écosystèmes. C'est une priorité aujourd'hui de les protéger.



À la fin de votre balade, vous allez longer les vignes de Lézan...

Les vignerons de Lézan et ceux de Massillargues-Attuech se sont rassemblés pour créer la cave coopérative "**Vignoble de la Porte des Cévennes**" qui fédère une centaine de coopérateurs.

La cave travaille près de 240 hectares du vignoble en **Agriculture Biologique**. Dans une démarche de protection de la biodiversité, la cave a choisi de s'inscrire dans le **label « Bee Friendly »** et sème des graines mellifères sur ses jachères pour nourrir les insectes pollinisateurs.

Signalez tout problème constaté lors de votre activité de pleine nature (mobiliers détériorés, balisage, problème d'accessibilité...)

au service Nature d'Alès Agglomération :
yoan.puddu@ville-ales.fr

Suivez les chemins balisés

Tous les sentiers proposés sont balisés, pour vous repérer suivez les indications ci-dessous

Poteau directionnel

Indication de localisation : nom et altitude du lieu-dit

SI Prival 184m

Indication de direction : direction principale et distance prochain carrefour et distance

7.0 km
6.4 km
0.7 km

MONS CELAS Le Stade

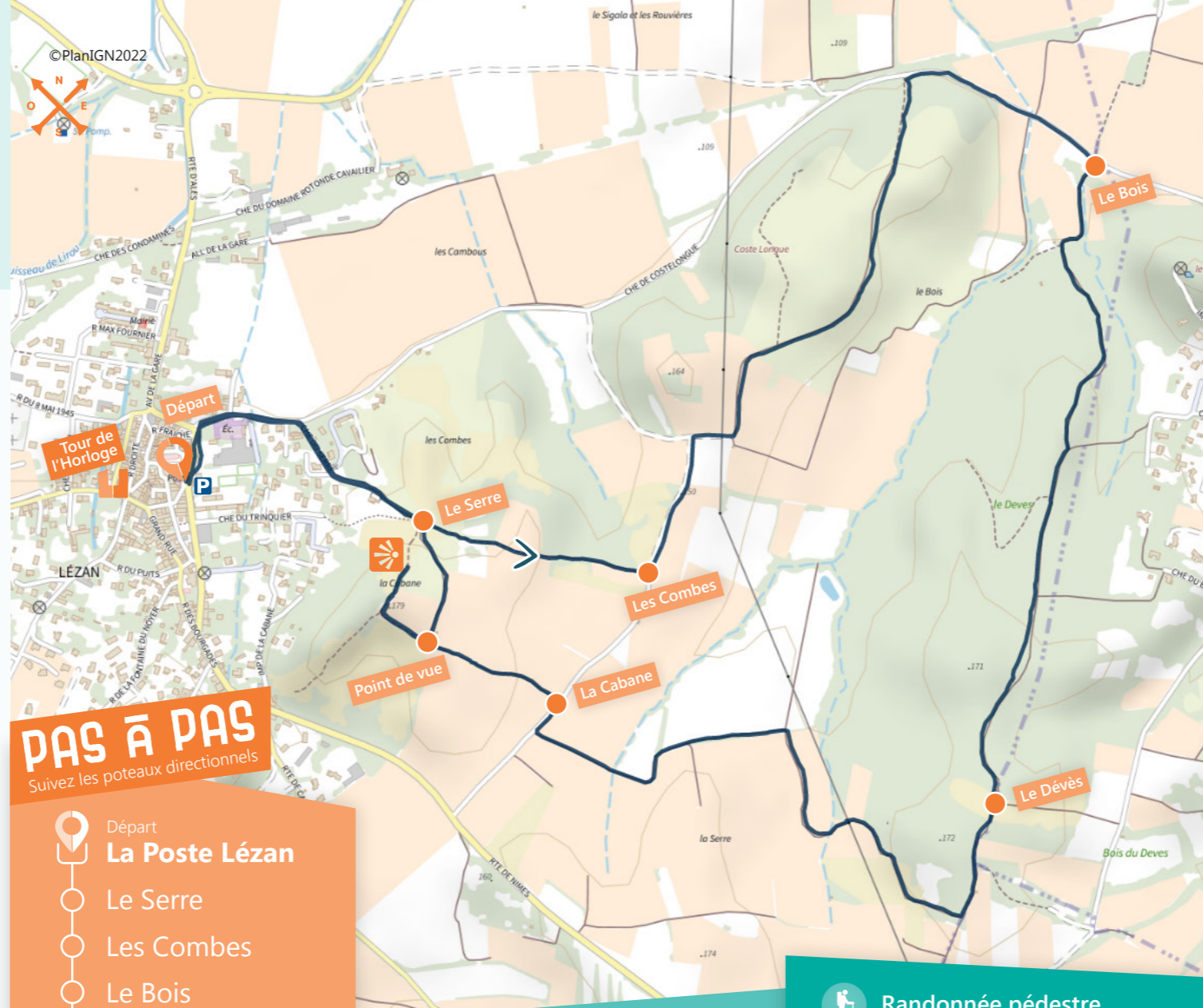
1.2 km TABLE D'ORIENTATION

CROIX DE BERTRANET 0.8 km →
L'Usclade 0.4 km →

GR® Grande Randonnée	GR® DE PAYS Grande Randonnée de Pays	PR Promenade et Randonnée
continuité going on		
changement de direction changing direction		
mauvaise direction wrong way		

Éléments remarquables

©FFRandonnée Gard



PAS À PAS
 Suivez les poteaux directionnels

- 📍 Départ **La Poste Lézan**
- Le Serre
- Les Combes
- Le Bois
- Le Dévès
- La Cabane
- Pt de vue Lézan
Aller / retour
- Le Serre
- **La Poste Lézan**

Indications routières

Alès > Lézan : 20min
 Alès > St-Christol-lez-Alès > Lézan
 Se garer au parking de la Poste



Scannez le QR code pour démarrer votre GPS Google Maps qui vous conduira au parking le plus proche de votre randonnée.


- Randonnée pédestre
- Départ **La Poste, Lézan**
- Durée **2h20**
- Distance **6.5km**
- Dénivelé **152m**
- Niveau **Moyen**

Pour compléter vos balades, découvrez les carto-guides

Le Gard offre plus de 9 000 km d'itinéraires balisés et entretenus.

Que vous soyez balade en famille, rando sac au dos... chacun trouvera la formule qui lui convient !

Balade présente sur le **carto-guide Vallées des Gardons** disponible dans nos bureaux d'information touristique et sur le site internet www.tourismegard.com



La Tour de l'Horloge

Classée Monument Historique, la tour de l'Horloge est l'un des seuls vestiges importants des remparts médiévaux de la commune. Elle représente la porte sud des remparts, qui donne un accès vers Sauve, Saint-Gilles et Montpellier. Son aspect a été modifié au XVIIe siècle avec une surélévation et la mise en place d'une horloge mécanique. A l'intérieur de la tour, les murs livrent leurs secrets et de nombreuses signatures sont inscrites partout sur les murs... La plus vieille date identifiée est 1896.

PATRIMOINE

