



Vallée de la Vaire (2)

Hébergements

Annot (04240)

Meublé de tourisme Le Pré Martin : 04240 Annot, 0699432110 ou 0492833169, www.lepremartin.com, contact@lepremartin.com.

Camping La Ribière : 04240 Annot, 0492832144 ou 0633386681, info@laribiere.com, <https://la-ribiere.com>.

Gîte de Roncharel : 04240 Annot, 0671178198.

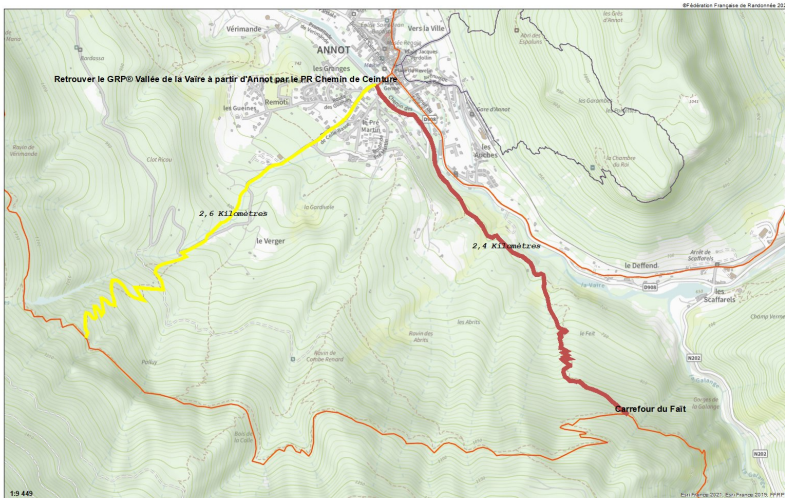


© FFRP04



Accès Annot

Date: 10/04/2022



Vallée de la Vaire (2)



Du carrefour du Fait au Puy de Rent




1 jour
14,5 km



Itinéraire partagé entre forêt d'essences variées et alpage d'altitude.
L'étape décrite dans la rando-fiche 1 se terminera par un hébergement à Annot ou à Roncharel (fermé en hiver)

SITUATION

Annot se situe dans le sud-est du département à 14 km d'Entrevaux sur la D 908.



Code de balisage GR® de Pays FFRandonnée

- Bonne direction
- Changement de direction
- Mauvaise direction

© marques déposées



• Office du Tourisme d'Annot : 04 92 83 23 03, annot@verdontourisme.com, www.verdontourisme.com.



• Comité départemental de la randonnée pédestre des Alpes-de-Haute-Provence : 06 80 60 72 48, <https://alpes-haute-provence.ffrandonnee.fr>, alpes-haute-provence@ffrandonnee.fr.

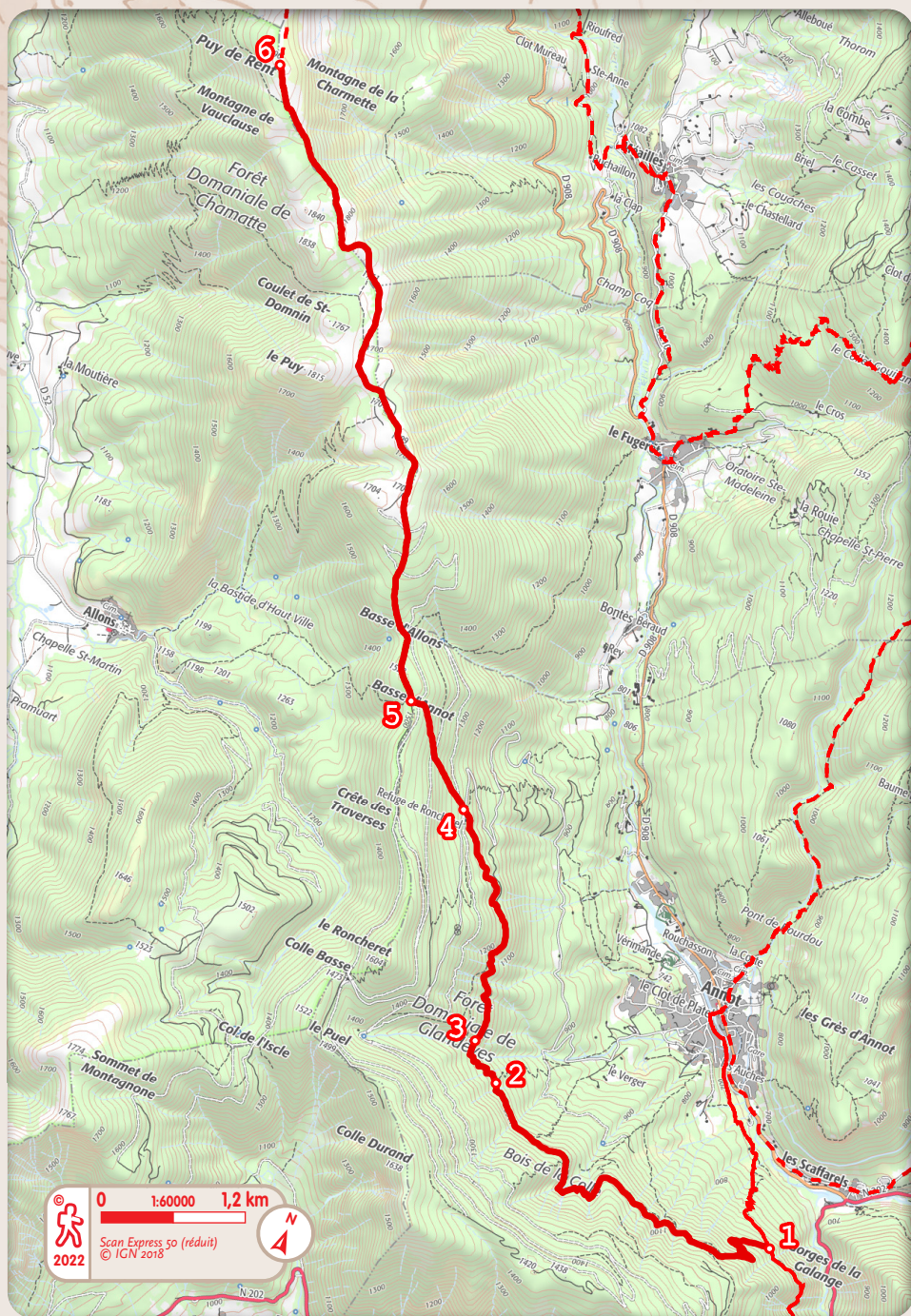
Recommandations

• Dans l'attente du changement prochain des lames sur les poteaux directionnels, il est recommandé de suivre le balisage GRP® jaune et rouge et les indications des rando-fiches



© FFRP04

RFN2 - Le nom RandoFiche® est une marque déposée, nul ne peut l'utiliser sans l'autorisation de la Fédération française de la randonnée pédestre. © FFRandonnée 2022.


Du Carrefour du Feït au Refuge de Roncharel

7,1 km

3 h

> A ce carrefour, si le choix de l'hébergement est au gîte de Roncharel continuer tout droit en suivant cette rando-fiche. Si l'hébergement est à Annot : descendre à droite par la GTPA, (balisage GR ®de Pays) . Le lendemain on retrouvera le GR® de Pays Vallée de la Vaire en remontant par le PR Chemin de Ceinture (voir page 4)

1 Le sentier monte doucement dans la hêtraie pendant 800 m pour atteindre le lieu dit « Chemin de Ceinture ». Ignorer à droite le sentier du Clos Roubaud et continuer tout droit. Après une courte descente et l'arrivée au Bois de la Colle (intersection avec un PR qui monte d'Annot) , continuer à plat sur 2.5 km en traversant alternativement des forêts de hêtres ou pin enrichies de quelques mélèzes.

2 Arrivé au poteau directionnel « Chemin de Ceinture » (intersection avec un PR qui vient d'Annot) prendre à gauche un sentier qui monte doucement en forêt. [👁 > Quelques belles vues sur Annot, ses grès, , Le Fugeret et la vallée de la Vaire.]

3 Après avoir gravi un talus créé par un chantier forestier , traverser la plate forme de retournement . Ignorer à gauche la montée vers Colle Basse et continuer tout droit sur la piste pendant 1.2 km. Quitter la piste à gauche pour un sentier ombragé qui , après une montée douce, permet de rejoindre la route et le gîte de Roncharel

Du Refuge de Roncharel au Puy du Rent

7,4 km

3 h 30

4 Du gîte redescendre 20 mètres sur la route et prendre à gauche une piste herbeuse puis très vite encore à gauche un sentier qui monte de façon très soutenue dans une hêtraie. Traverser une piste herbeuse en ignorant le panneau directionnel (qui indique le Puy de Rent à gauche) .

Continuer en face

5 A la Basse d'Annot laisser à gauche le PR d'Allons. Le sentier quitte la hêtraie pour cheminer sur des pelouses , entre des pins. Il devient caillouteux, assez raide, croise trois fois une piste avant d'atteindre deux cairns qui marquent la fin de la forêt et l'entrée dans les pâturages.

[👁 > En longeant le bord du plateau , remarquer la très belle vue sur Méailles .]

Suivre les jalons et la piste herbeuse qui monte régulièrement à travers les alpages. Au Coulet de Saint Domnin ignorer le chemin qui descend à la gare d'Allons et continuer à droite. Au croisement du PR Les Bacquiers-La Tuilière , laisser le PR à gauche et monter vers le gros cairn au milieu d'une prairie sur 300 mètres pour arriver au point culminant le Puy de Rent 1996 mètres. **6**