



Sentiers Découverte des Berges de la Save

Légende :
 Plan du parcours
 Itinéraire supplémentaire

-  14 Zone humide prairie
-  13 Zone humide bois
-  12 Entrée parcours pédagogique - Clapet bâti
-  11 L'île du pont Peyrin
-  10 Les rives de la Save
-  9 Les rives de la Save
-  8 L'embarcadère Canoë
-  1 Départ Office de Tourisme
-  2 Digue petit lac
-  3 Le pont Tourné
-  4 Le petit lac
-  5 Piste cyclable et aire de pique nique
-  6 Le pont Garigliano
-  7 La chaussée sur la Save

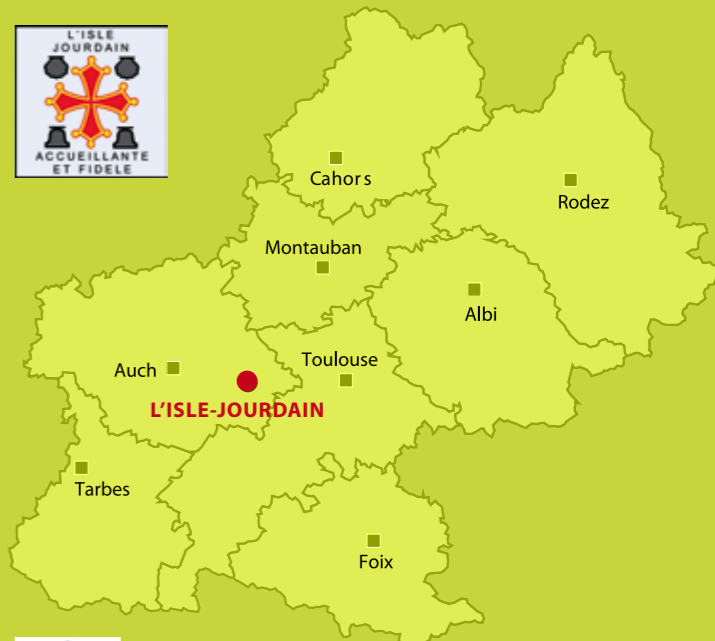




Cœur de la Ville
Berges de la Save



Deux circuits en Gascogne Toulousaine Découverte de L'ISLE-JOURDAIN

La ville de L'Isle-Jourdain (8000 habitants), département du Gers (l'un des huit composants la région Midi Pyrénées) bénéficie d'une situation privilégiée au cœur du grand Sud-Ouest, à seulement 30 minutes de Toulouse et d'Auch (préfecture) et à environ 2 heures des Pyrénées, de Bordeaux, de l'Atlantique ou de la Méditerranée.




VISITES GUIDÉES DU CIRCUIT HISTORIQUE
 de Juillet à Août : renseignements à l'Office de Tourisme
 Tél. 05 62 07 25 57 - Courriel : ot-gascognetoulousaine@orange.fr
 Web : www.tourisme.gascognetoulousaine.fr